

МИНИСТЕРСТВО ТРАНСПОРТА РФ  
ФЕДЕРАЛЬНОЕ АГЕНТСТВО МОРСКОГО И РЕЧНОГО ТРАНСПОРТА

---

ФЕДЕРАЛЬНОЕ БЮДЖЕТНОЕ УЧРЕЖДЕНИЕ  
"АДМИНИСТРАЦИЯ ЕНИСЕЙСКОГО БАССЕЙНА ВНУТРЕННИХ ВОДНЫХ ПУТЕЙ"

# КАРТА ИРКУТСКОГО ВОДОХРАНИЛИЩА

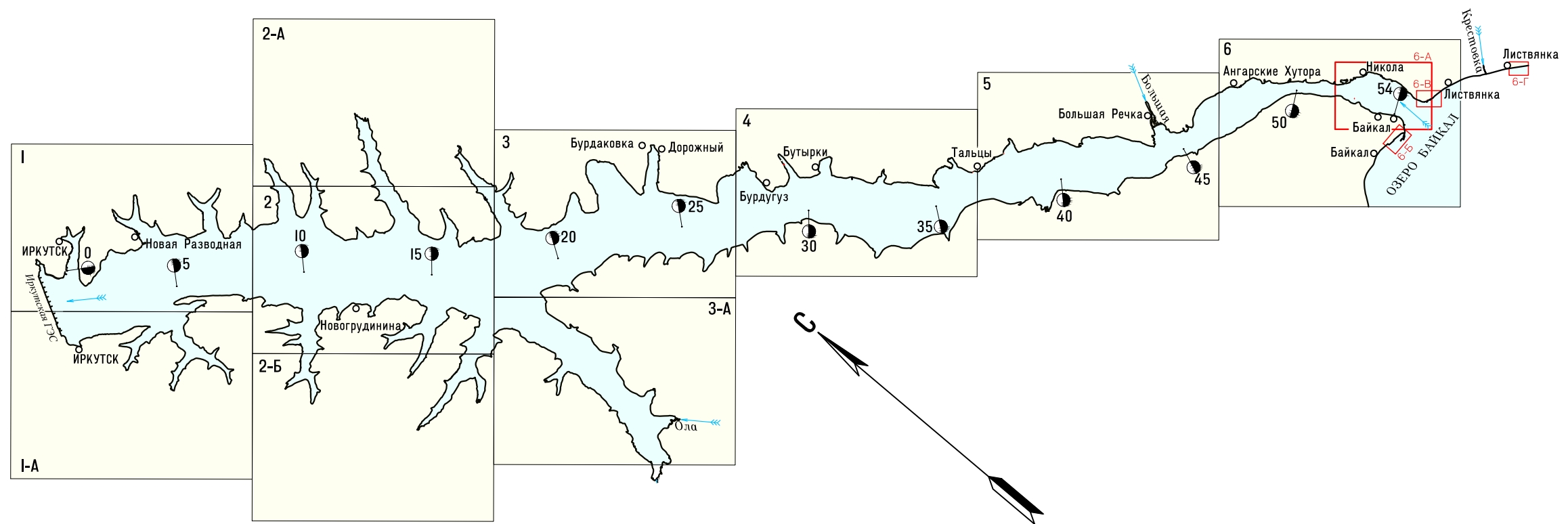
От Иркутской ГЭС до истока реки Ангара

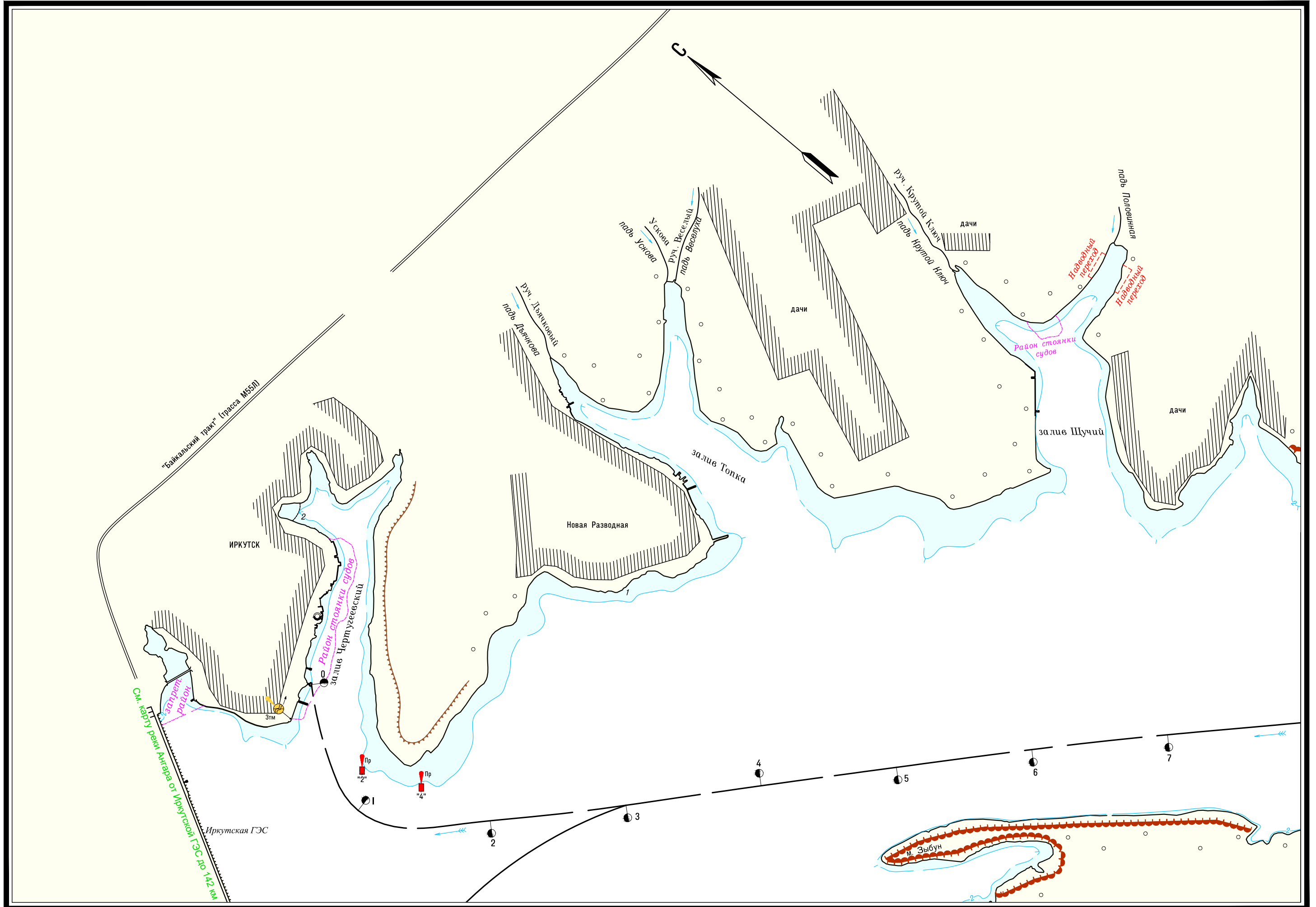
КРАСНОЯРСК

2026

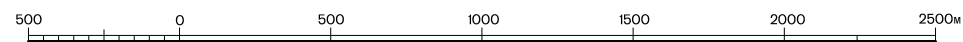
Схема  
расположения листов  
карты Иркутского водохранилища  
от Иркутской ГЭС до истока реки Ангара

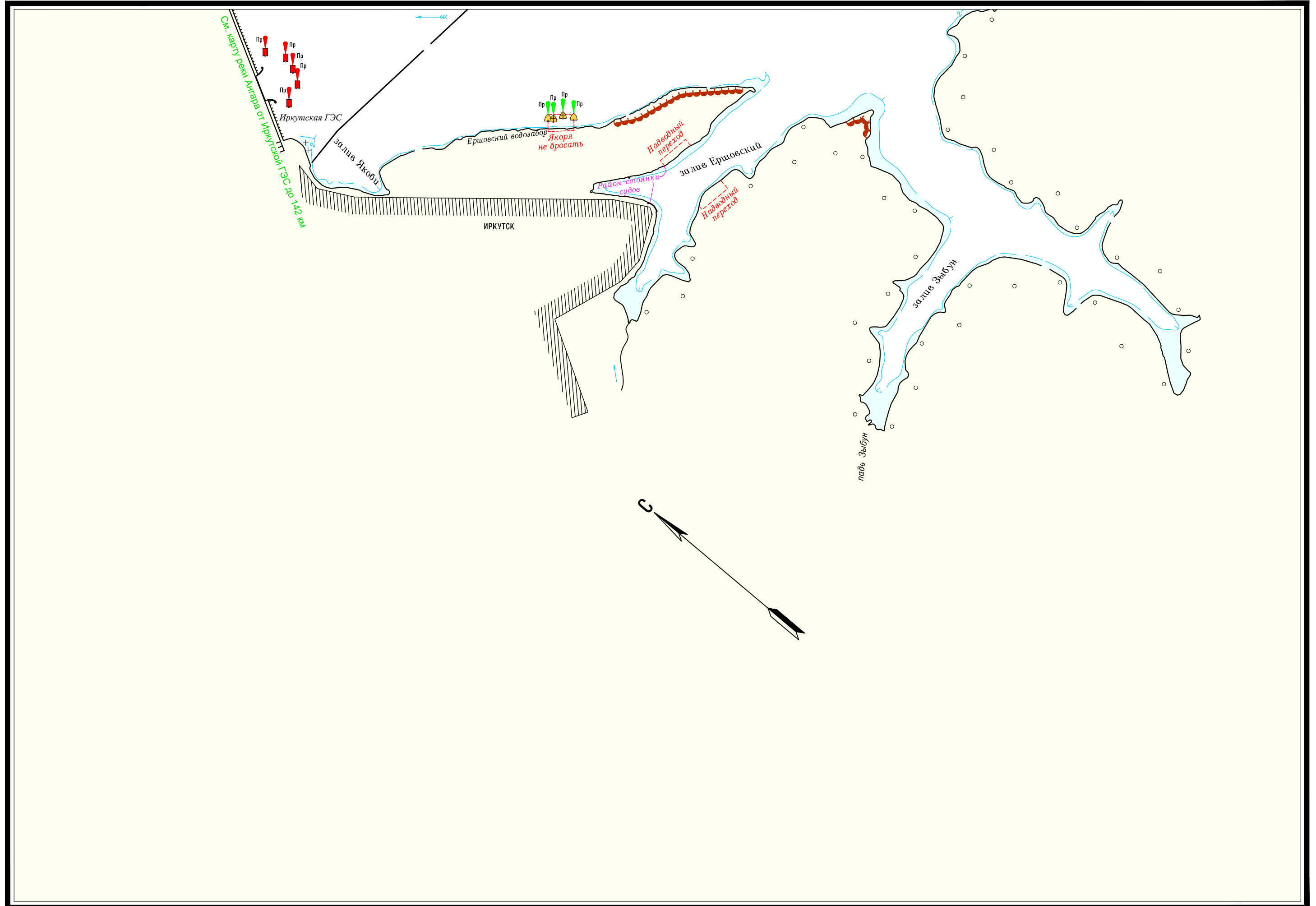
Масштаб 1:200 000



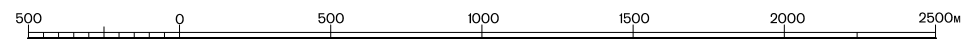


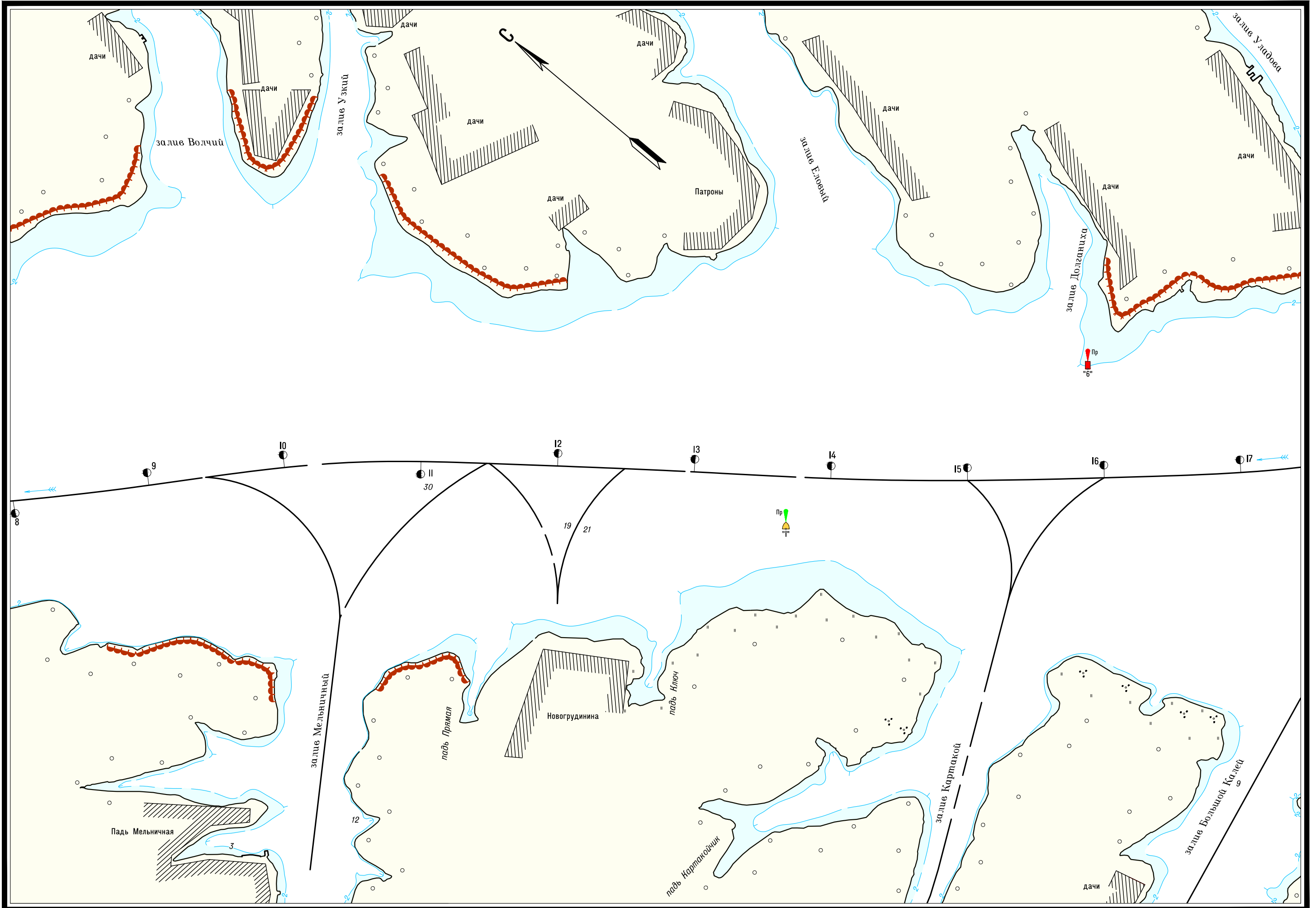
Масштаб 1:25 000



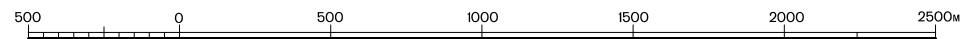


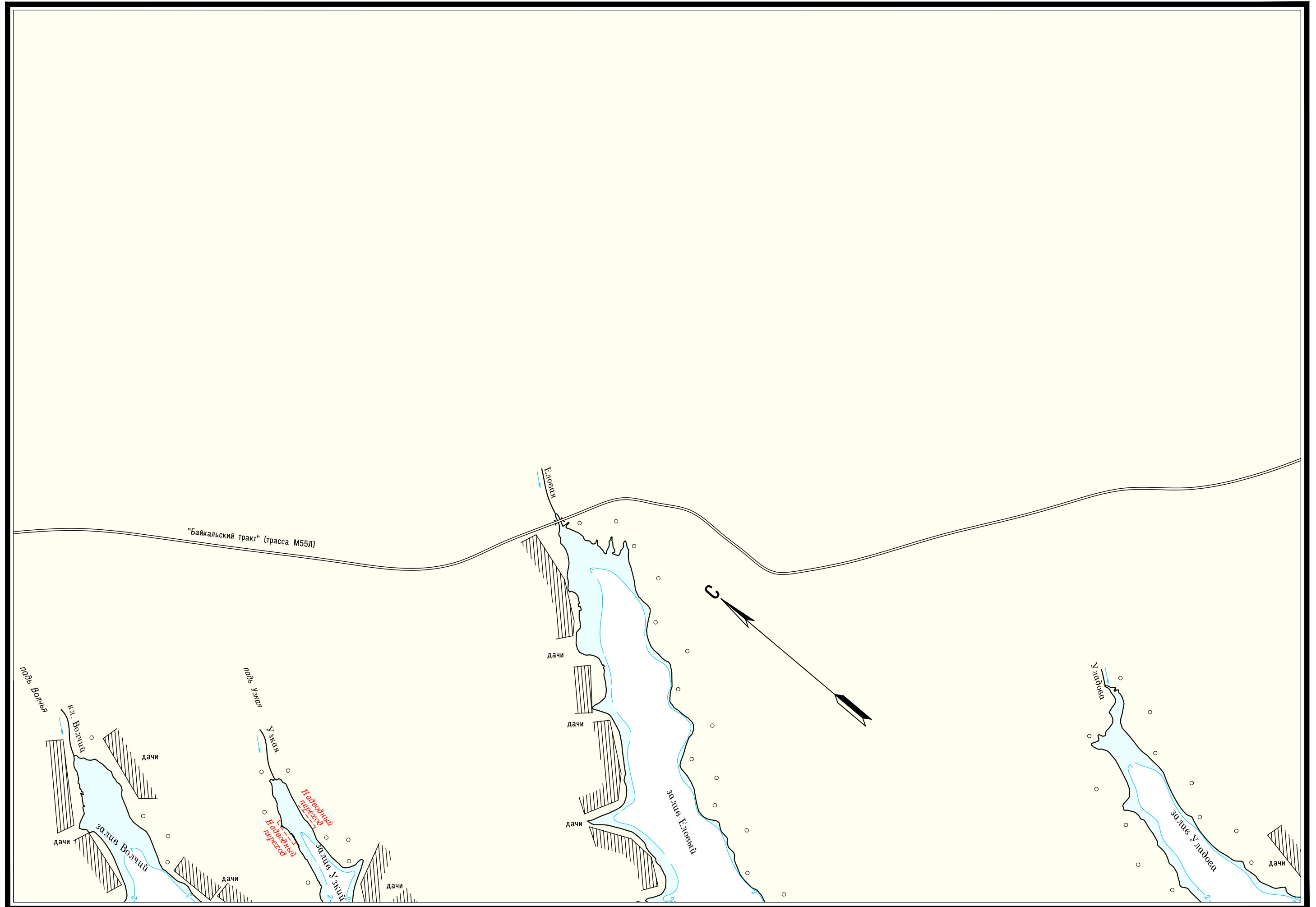
Масштаб 1:25 000



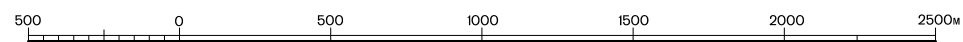


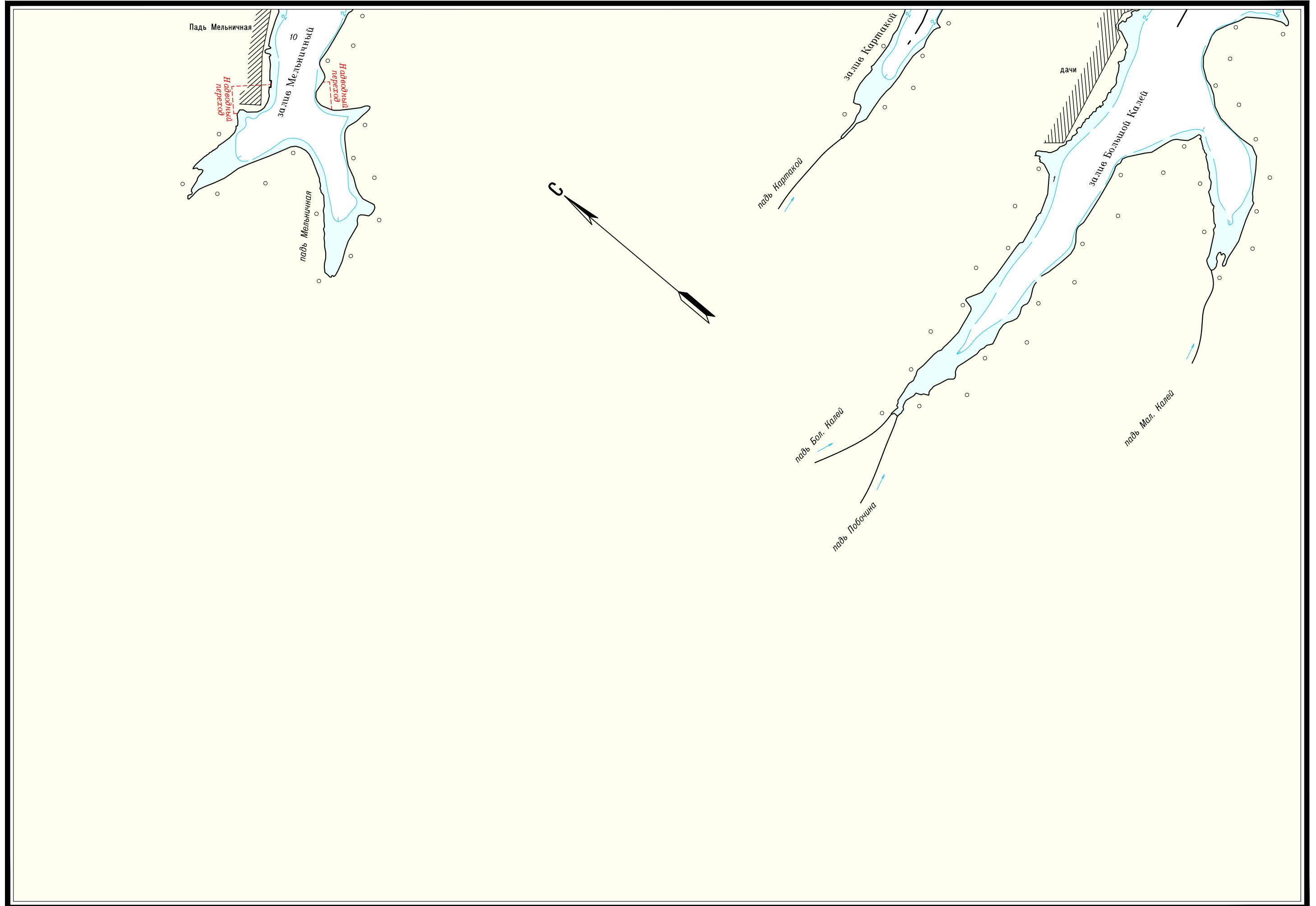
Масштаб 1:25 000



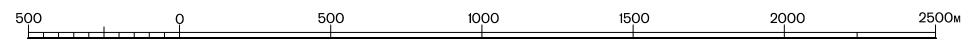


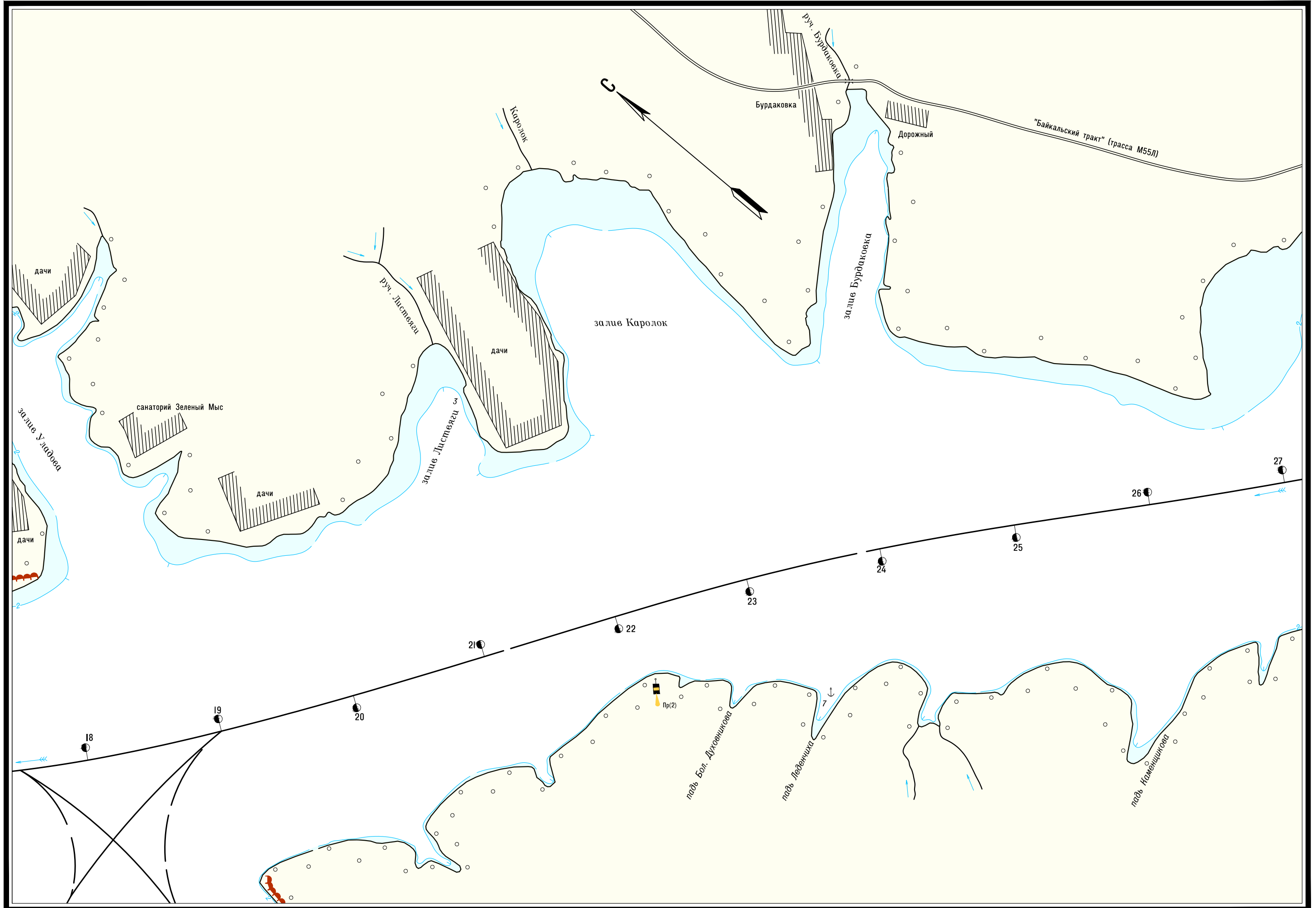
Масштаб 1:25 000



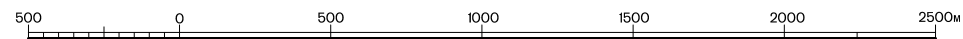


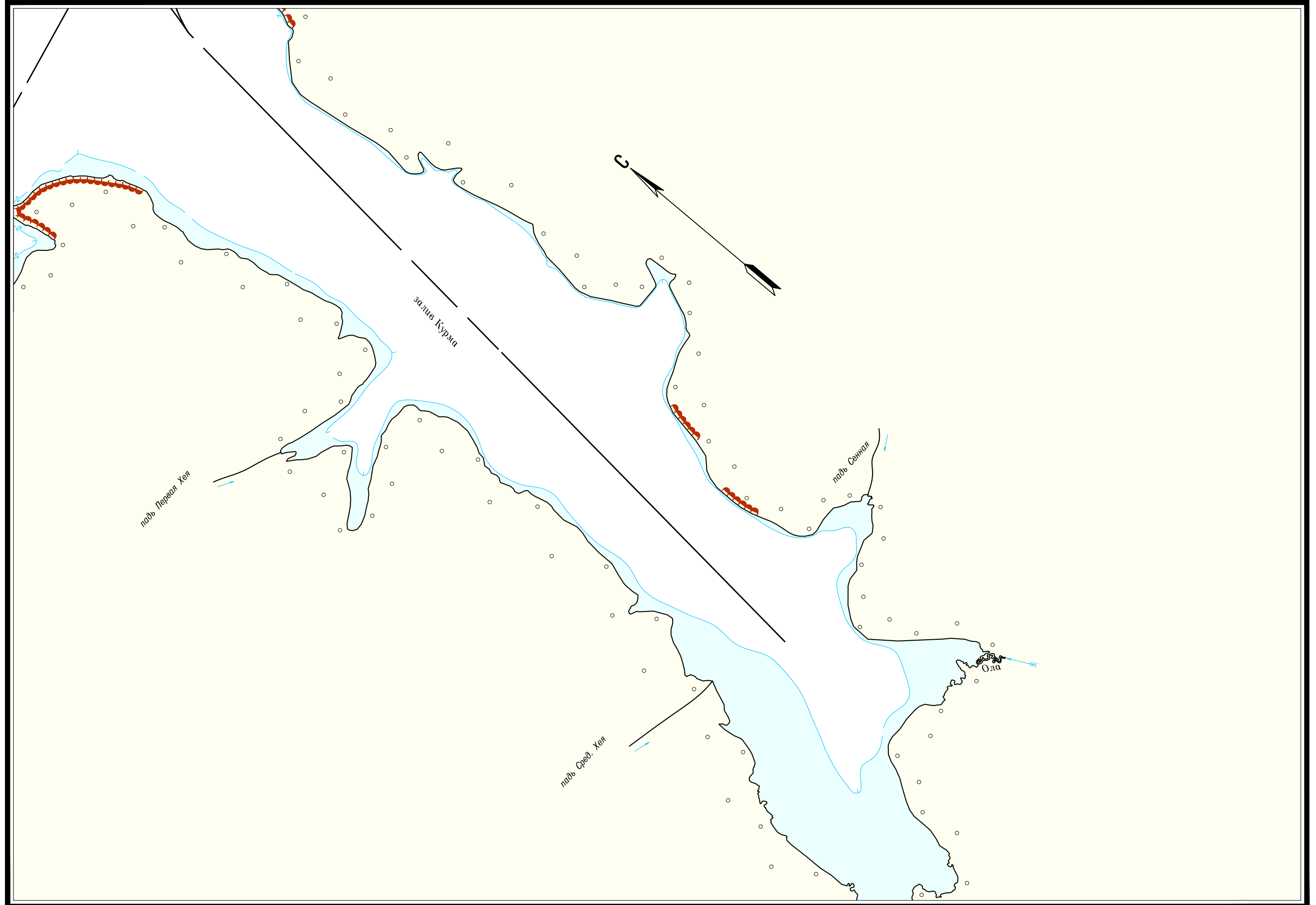
Масштаб 1:25 000



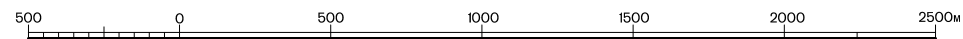


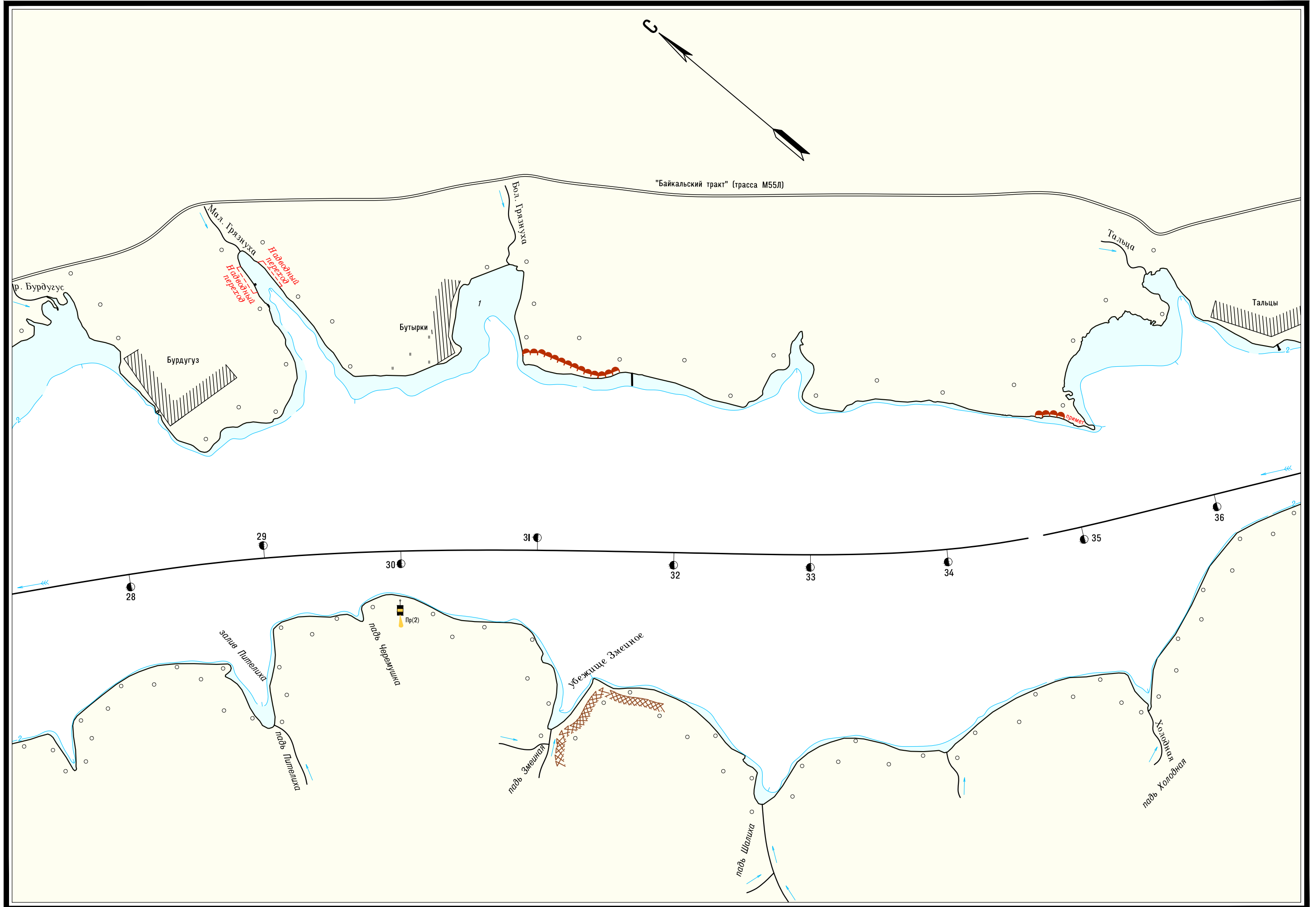
Масштаб 1:25 000



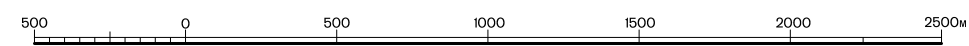


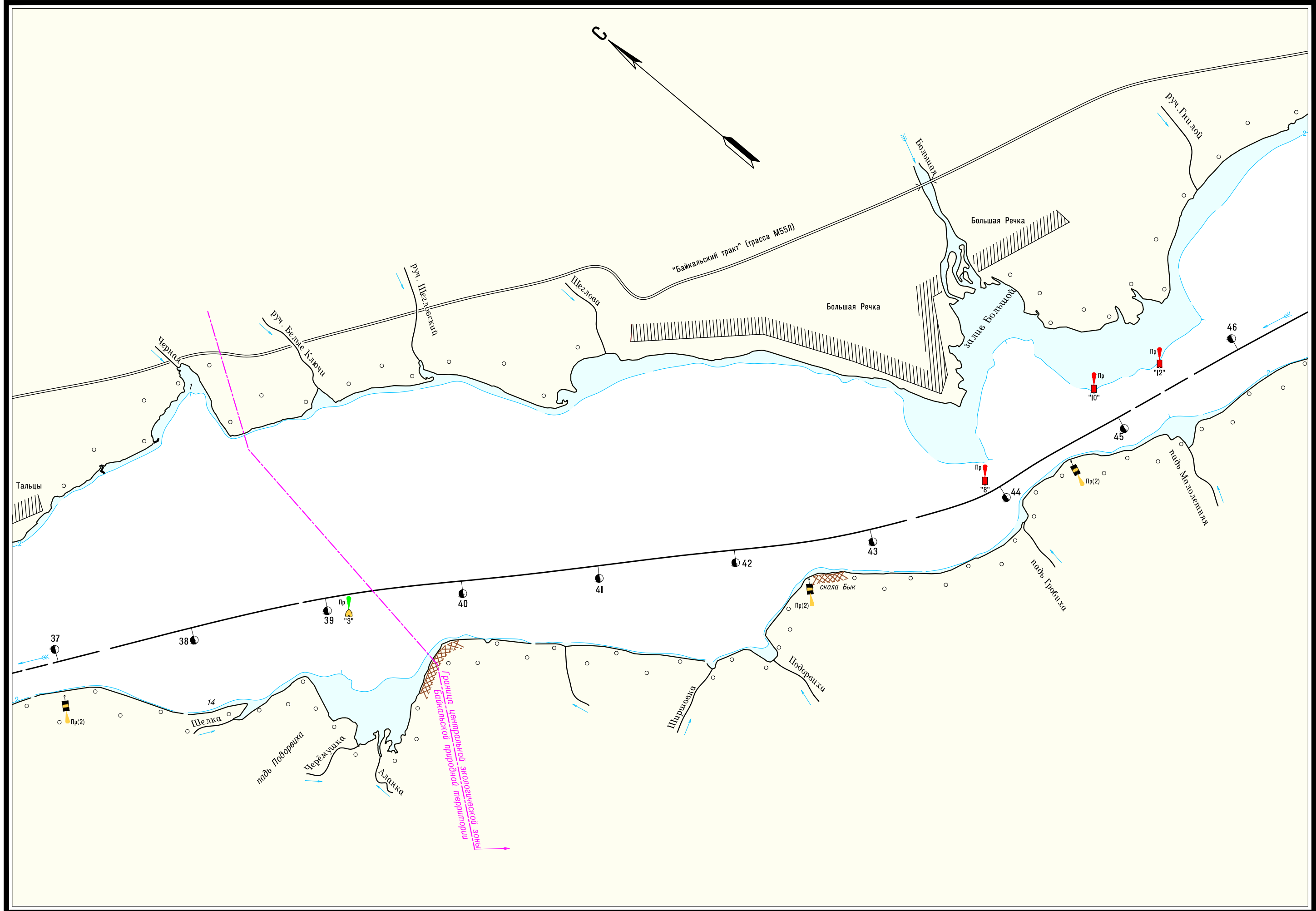
Масштаб 1:25 000



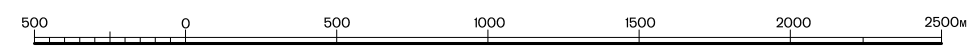


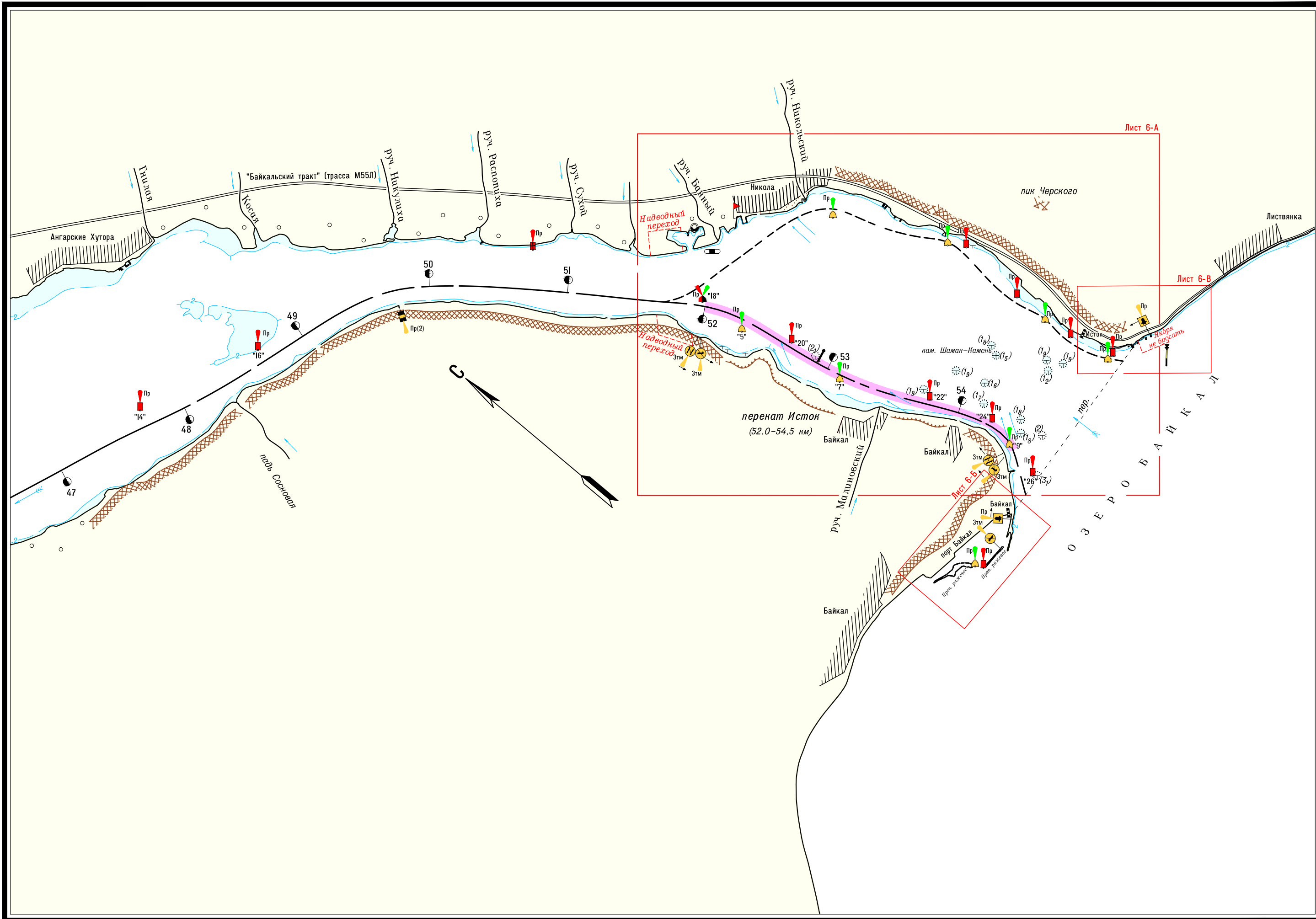
Масштаб 1:25 000





Масштаб 1:25 000





Масштаб 1:25 000

