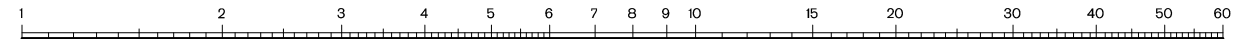
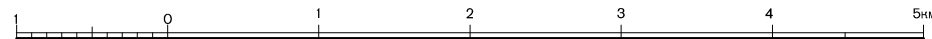
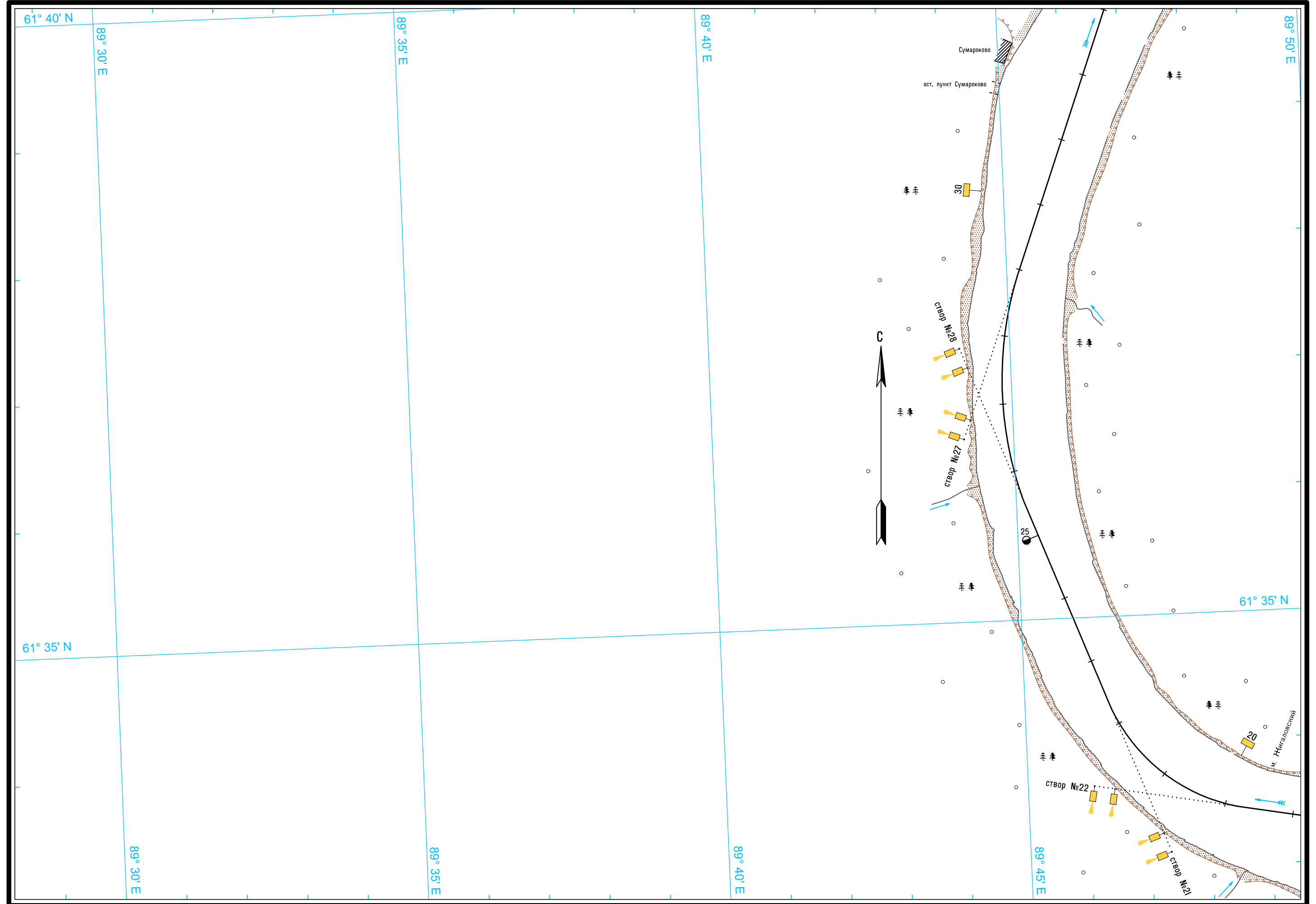


Масштаб 150 000

ЛОГАРИФМИЧЕСКАЯ ШКАЛА СКОРОСТИ


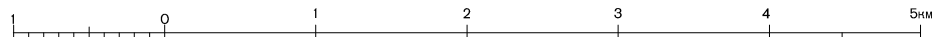


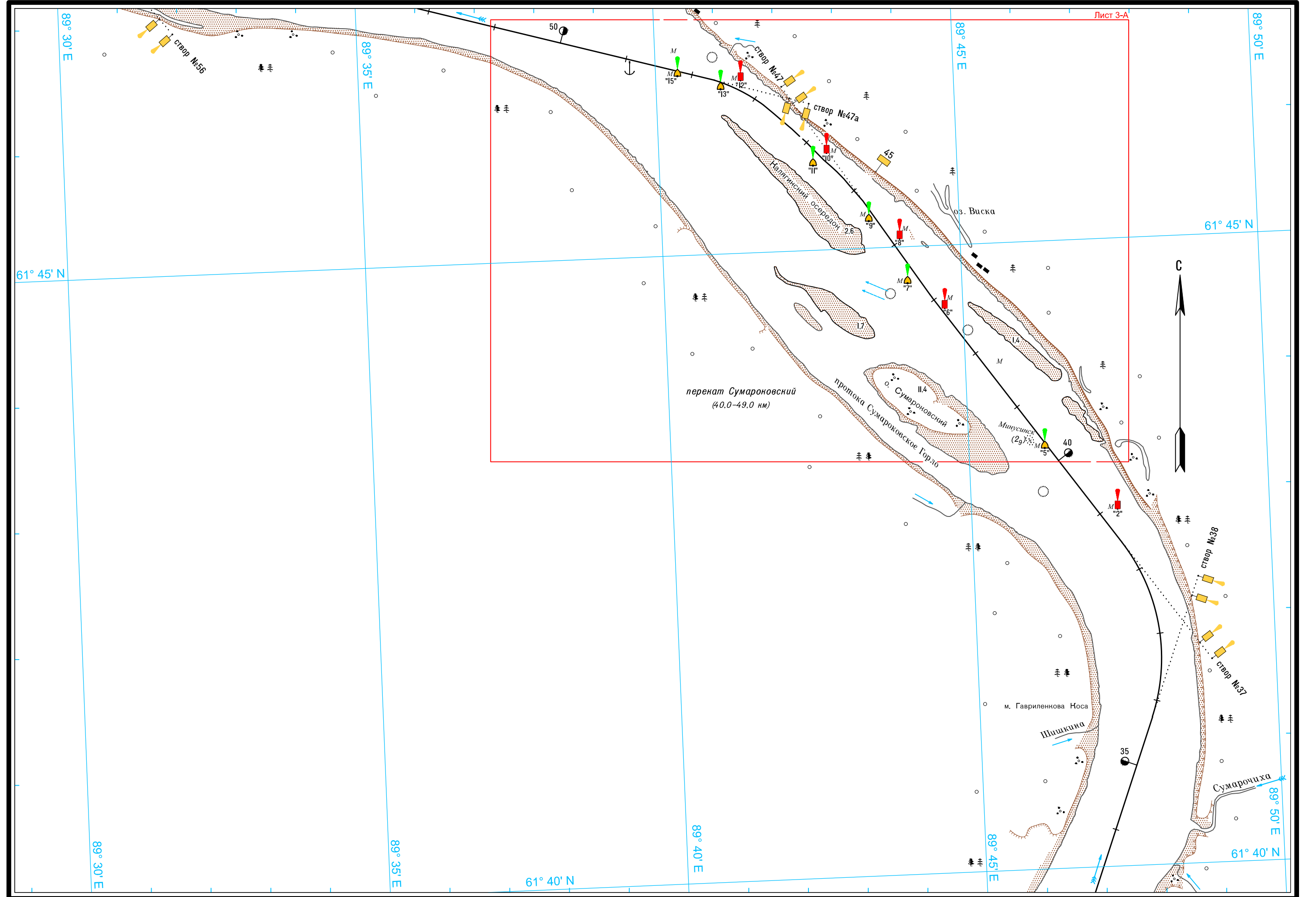


Широта - пять минут

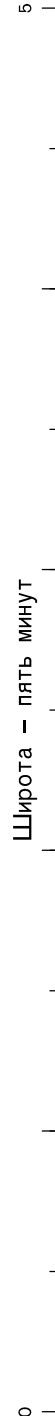
Масштаб 1:50 000

ЛОГАРИФМИЧЕСКАЯ ШКАЛА СКОРОСТИ

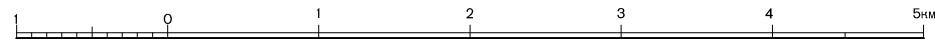




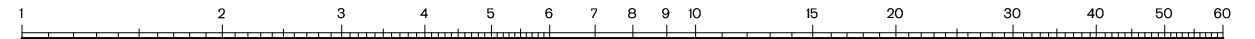
Широта - пять минут

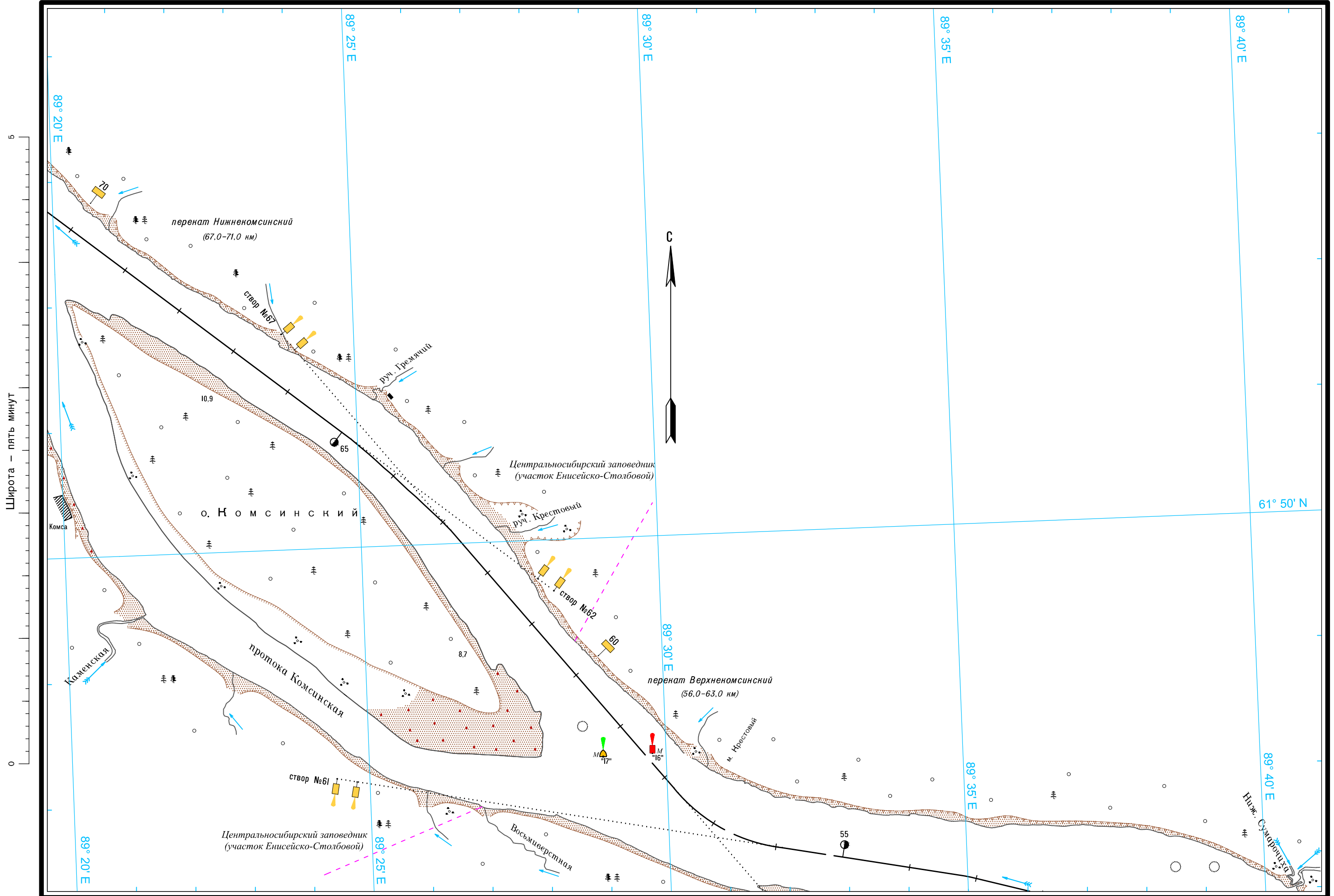


Масштаб 1:50 000



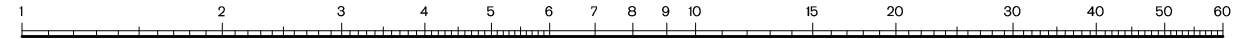
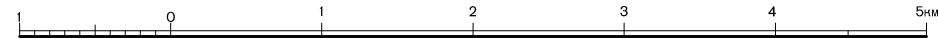
ЛОГАРИФМИЧЕСКАЯ ШКАЛА СКОРОСТИ

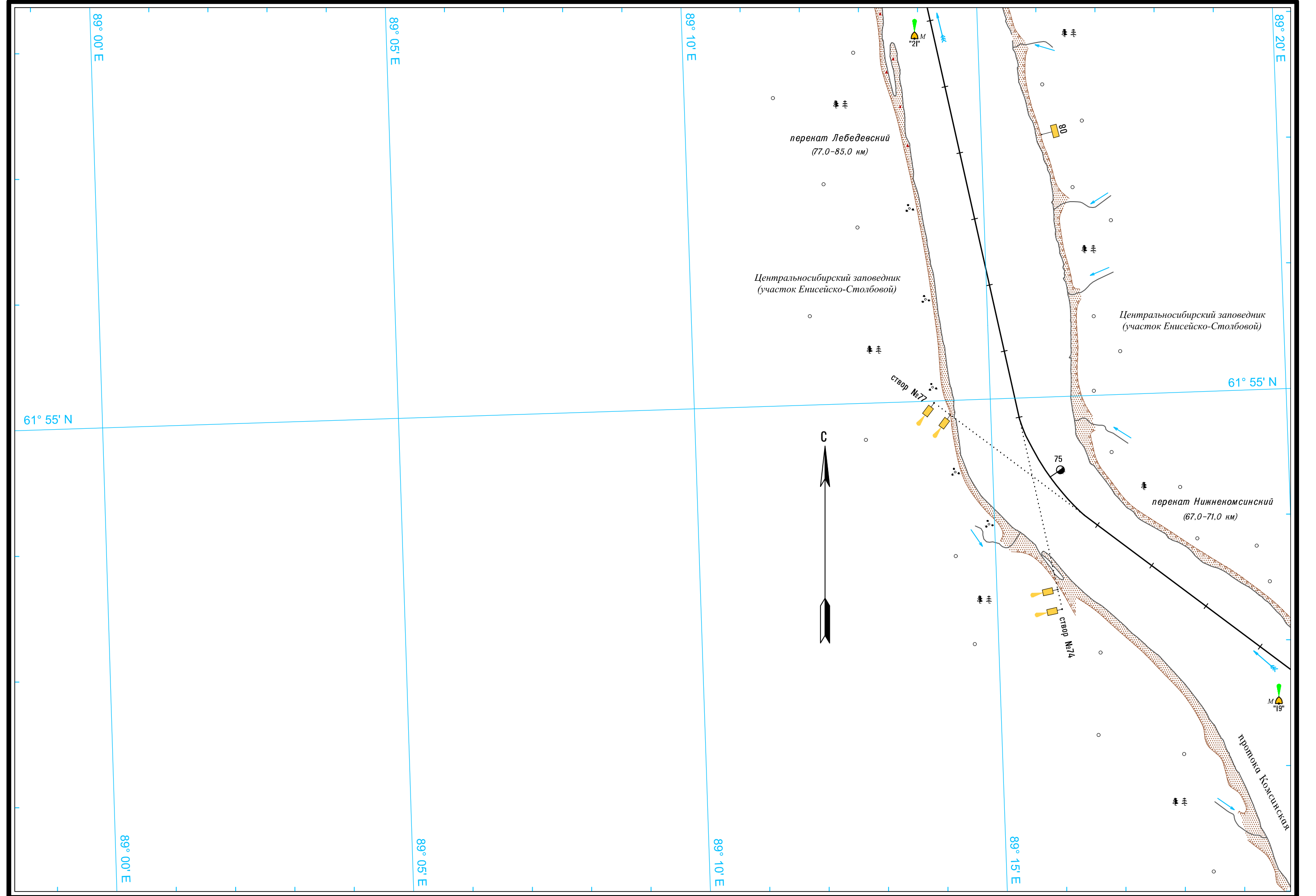




Масштаб 150 000

ЛОГАРИФМИЧЕСКАЯ ШКАЛА СКОРОСТИ

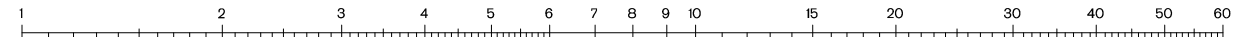



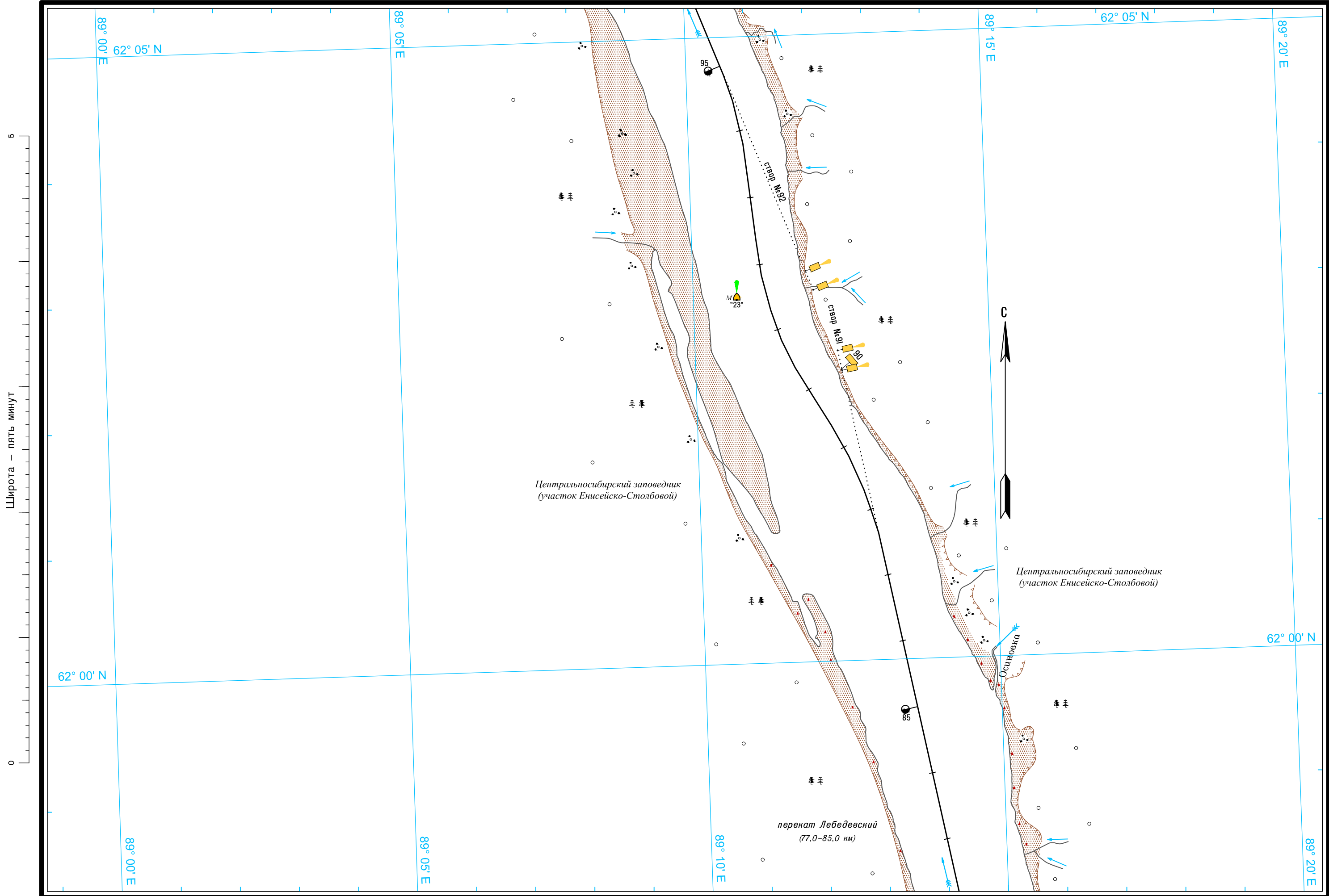


Широта - пять минут

Масштаб 1:50 000

ЛОГАРИФМИЧЕСКАЯ ШКАЛА СКОРОСТИ





Широта - пять минут

Центральносибирский заповедник  
(участок Енисейско-Столбовой)

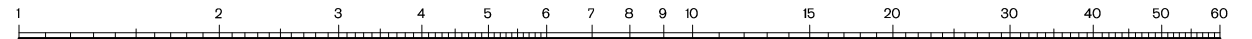
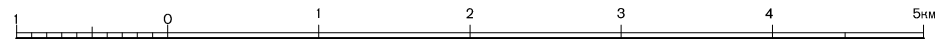
Центральносибирский заповедник  
(участок Енисейско-Столбовой)

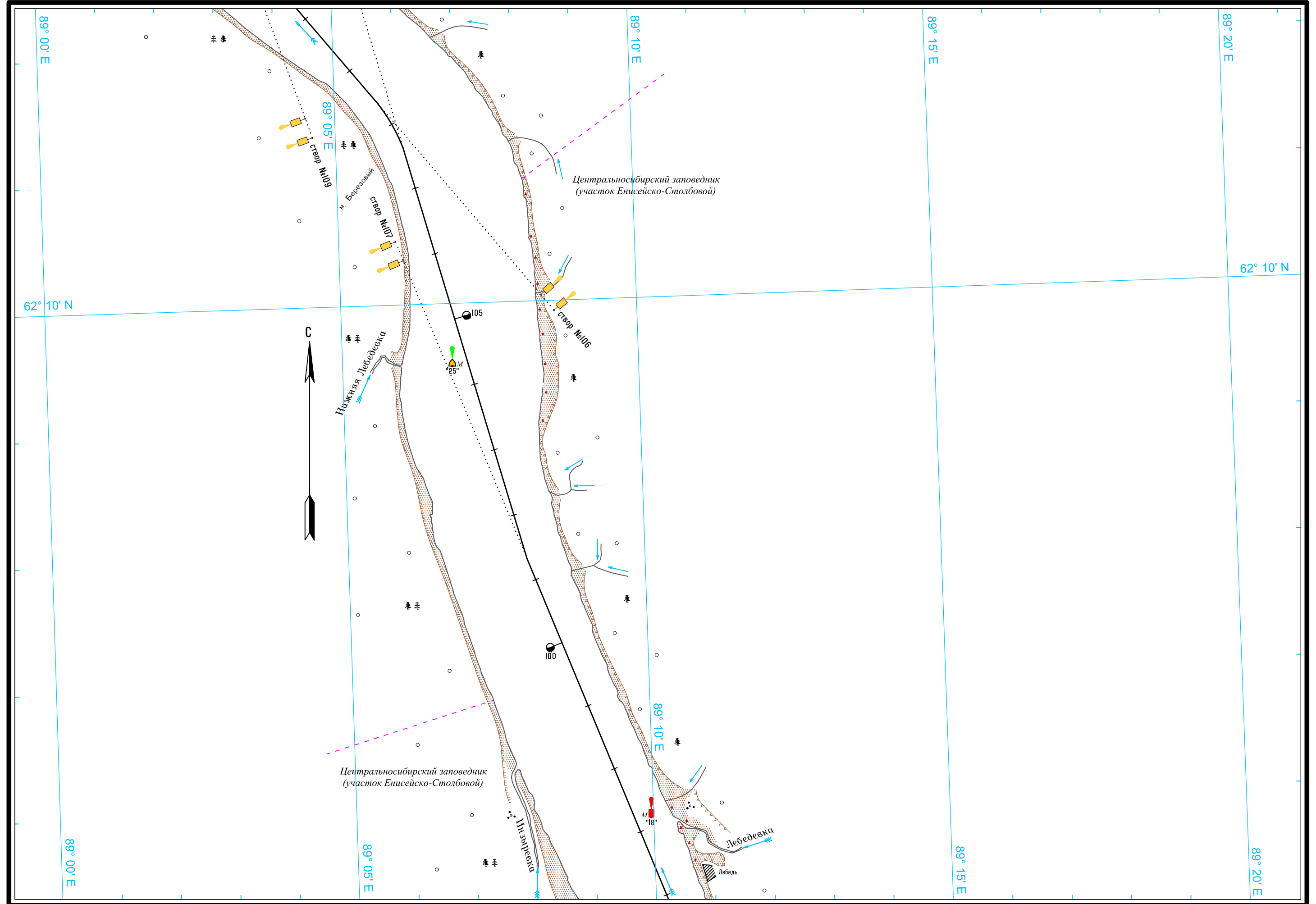
перенат Лебедевский  
(77.0-85.0 км)

Островок

Масштаб 1:150 000

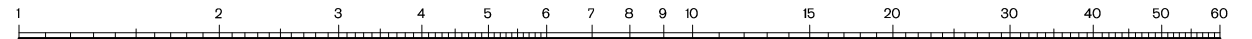
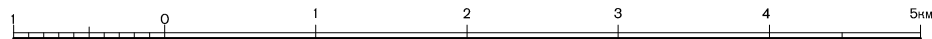
ЛОГАРИФМИЧЕСКАЯ ШКАЛА СКОРОСТИ



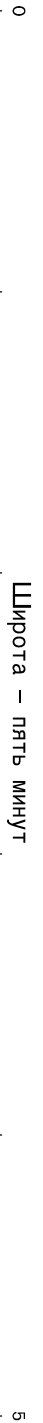


Масштаб 1:150 000

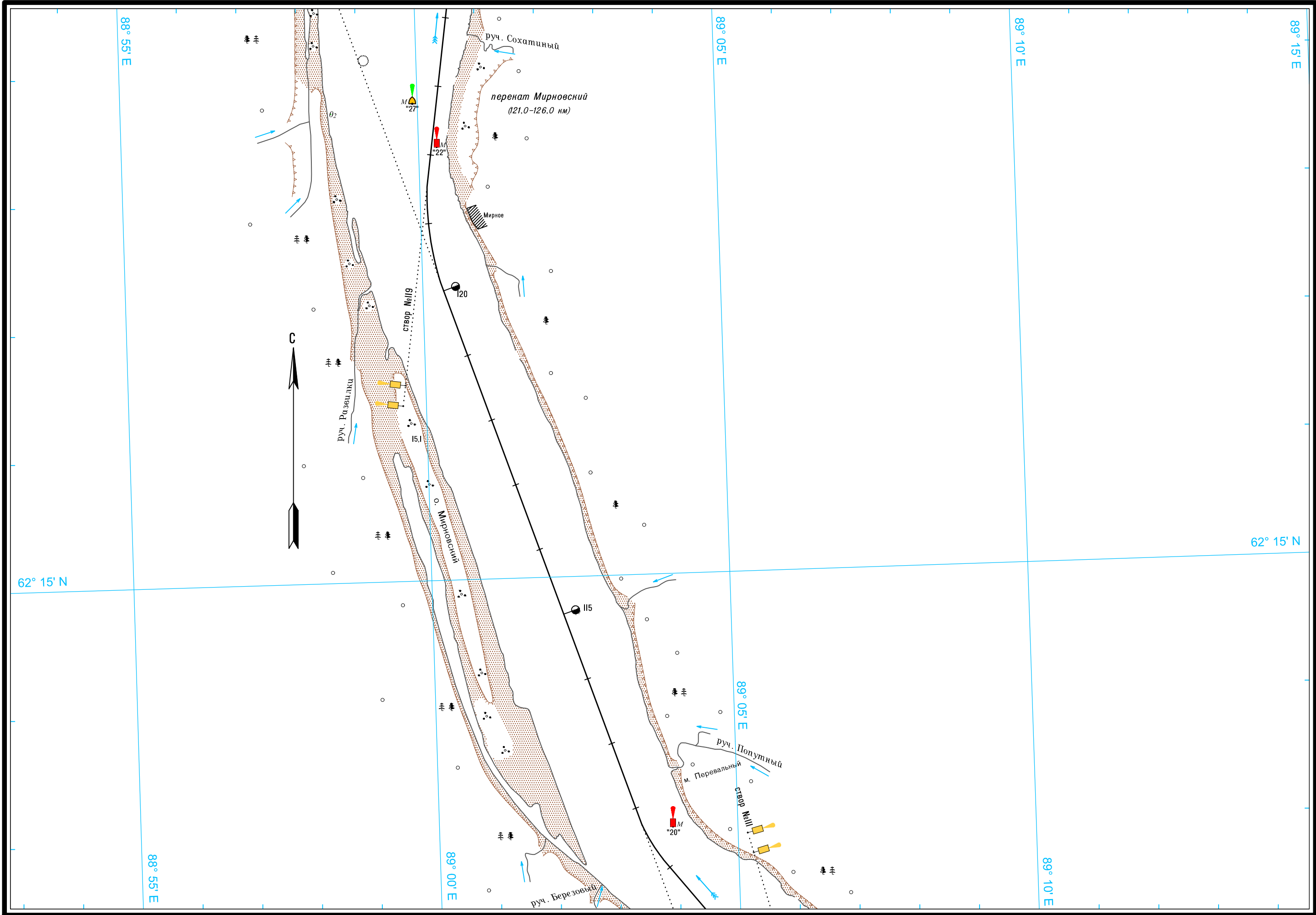
ЛОГАРИФМИЧЕСКАЯ ШКАЛА СКОРОСТИ



Широта - пять минут

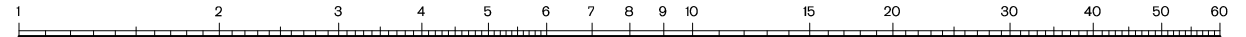
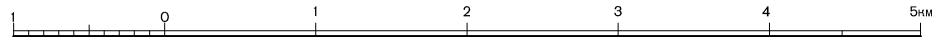


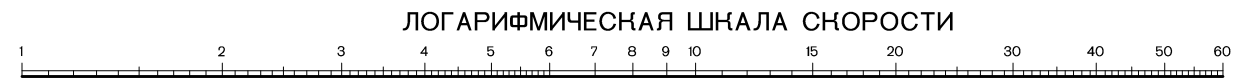
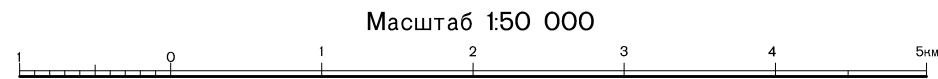

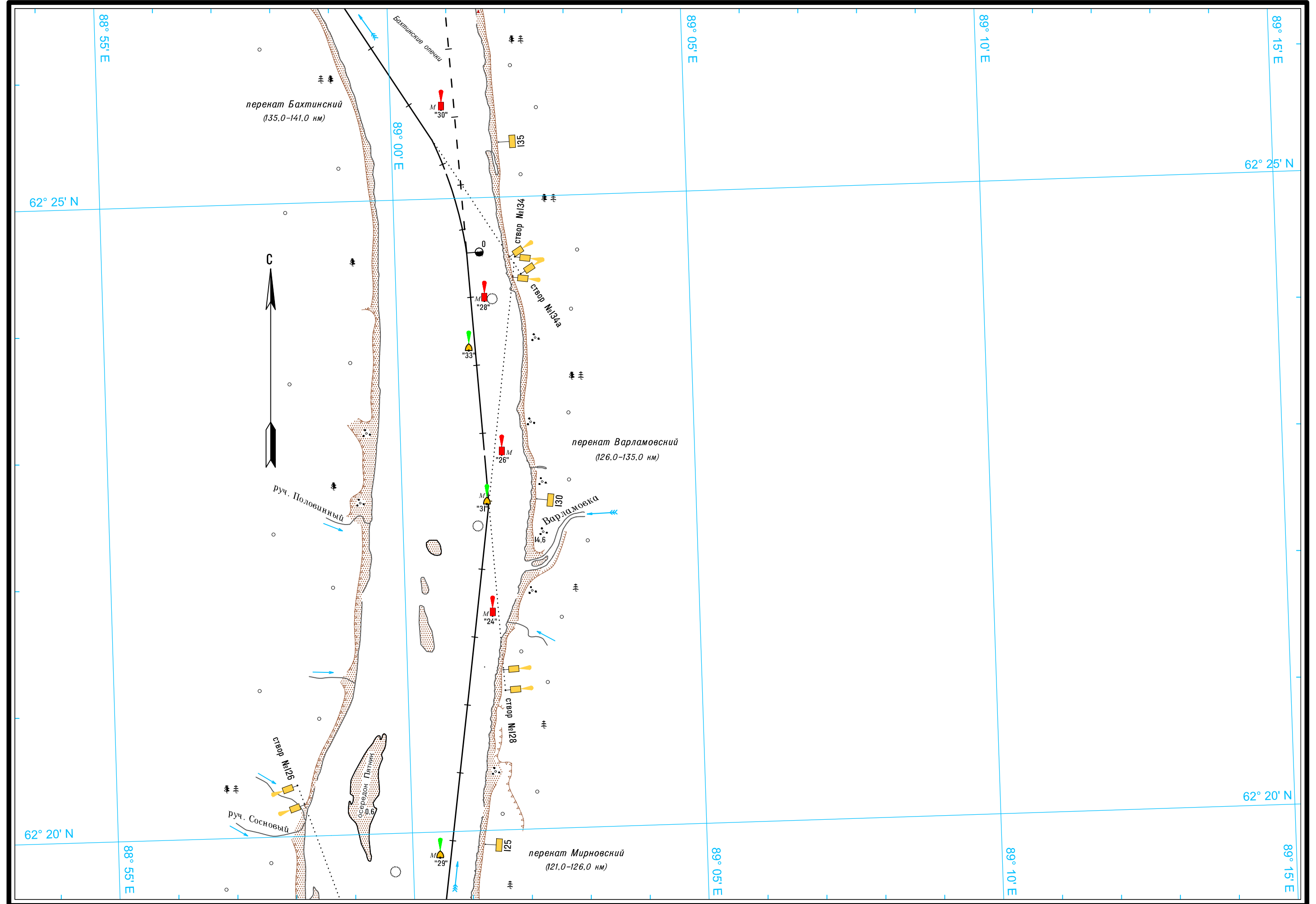
Широта - пять минут

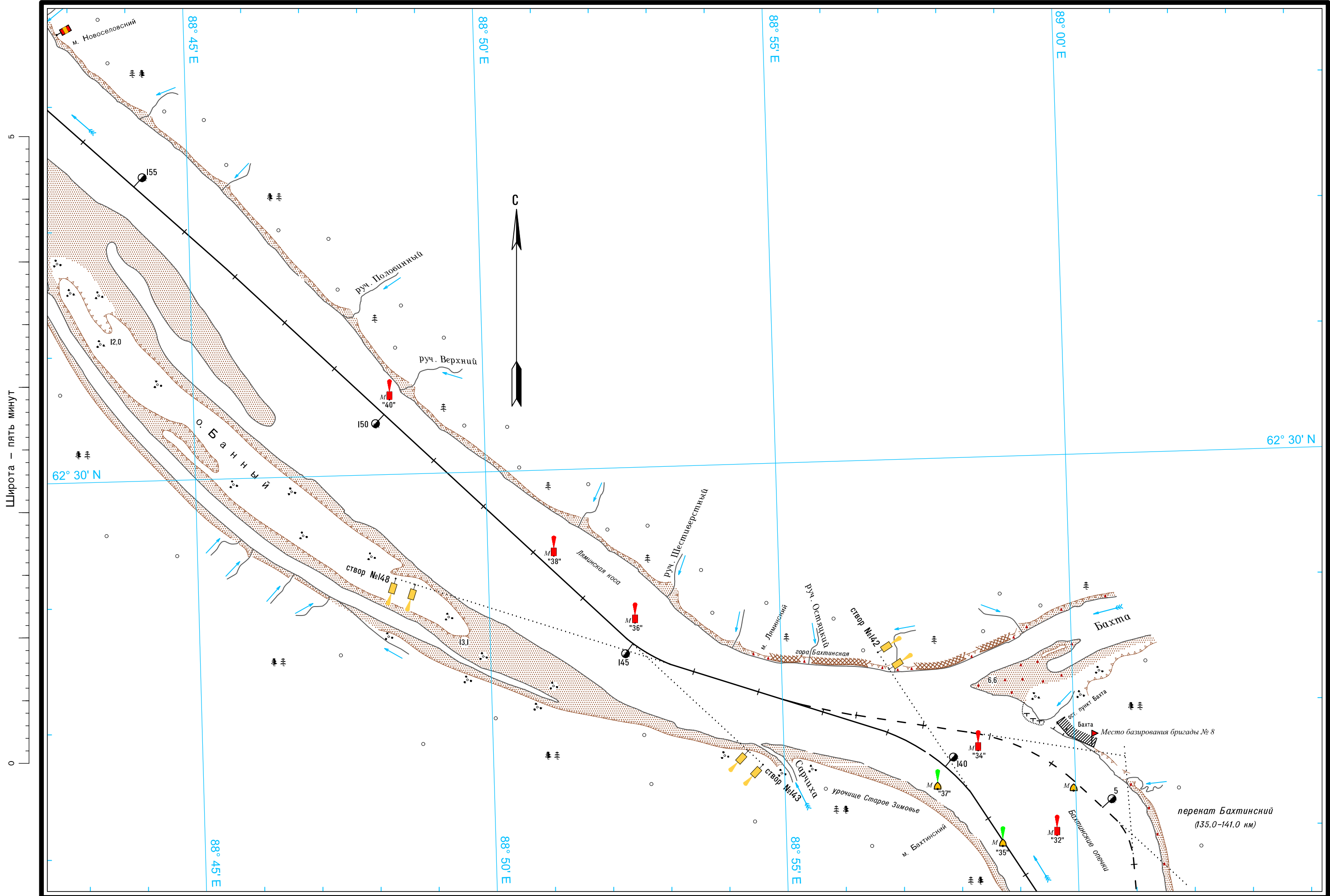


Масштаб 1:50 000

ЛОГАРИФМИЧЕСКАЯ ШКАЛА СКОРОСТИ







Широта - пять минут

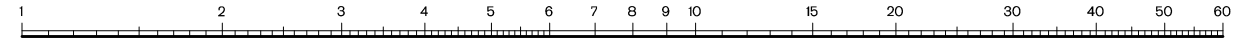
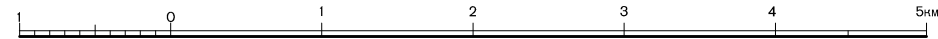
62° 30' N

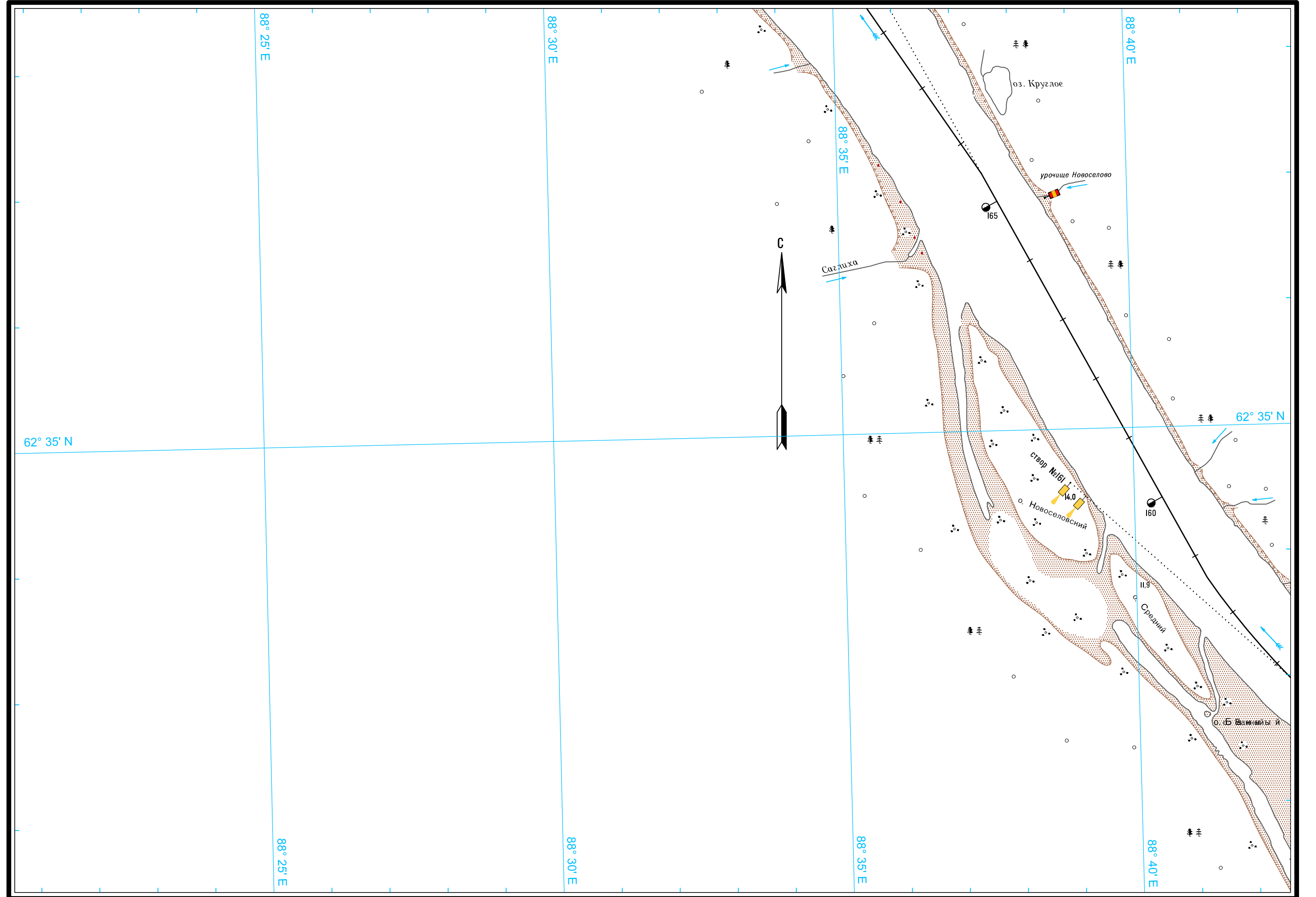
0

5

Масштаб 1:50 000

ЛОГАРИФМИЧЕСКАЯ ШКАЛА СКОРОСТИ

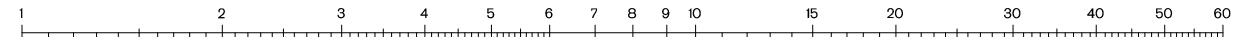
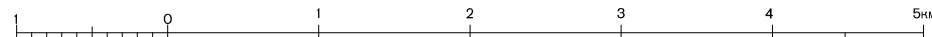


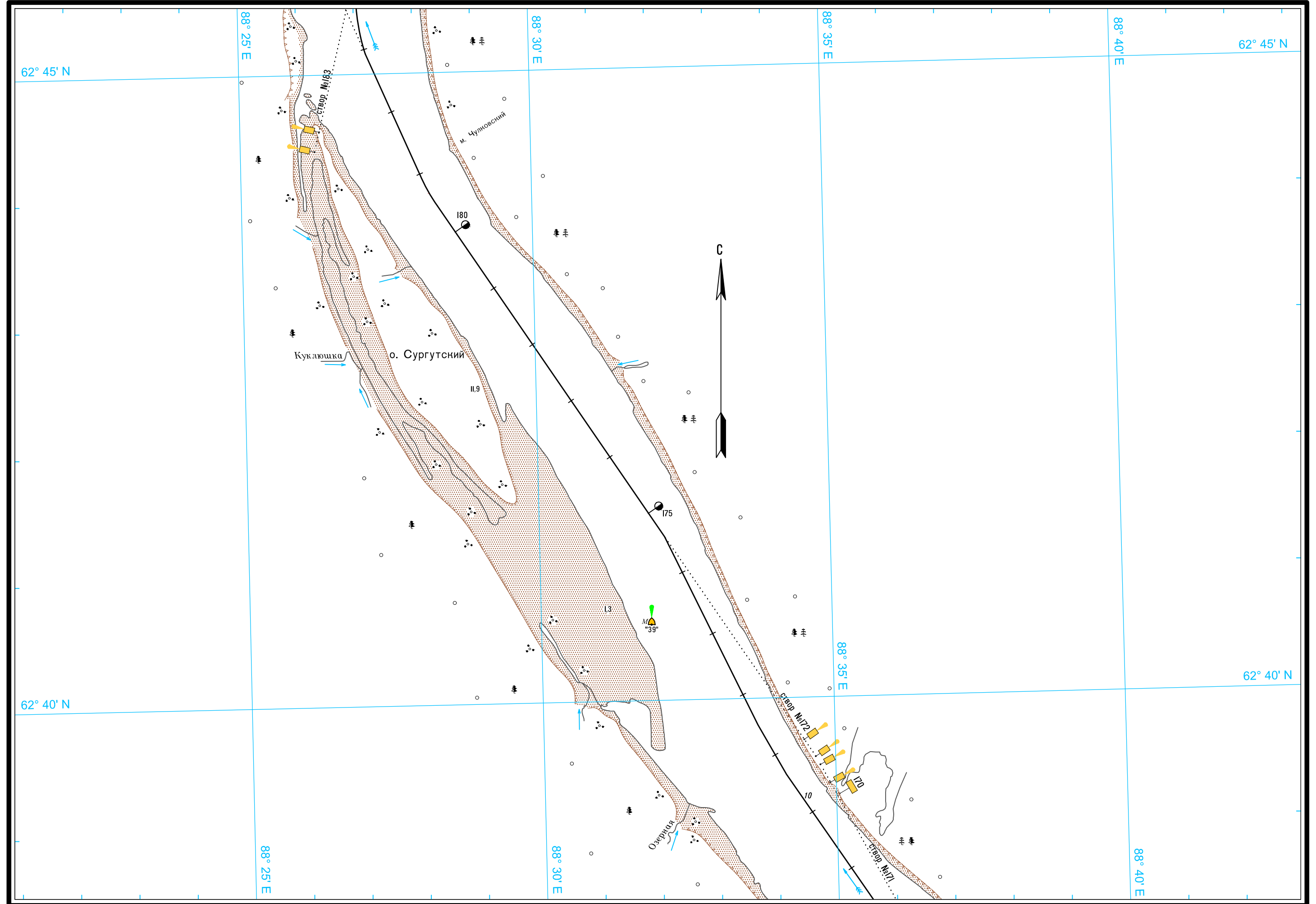


Широта - пять минут

Масштаб 1:150 000

ЛОГАРИФМИЧЕСКАЯ ШКАЛА СКОРОСТИ

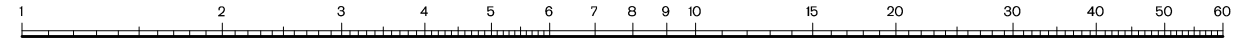
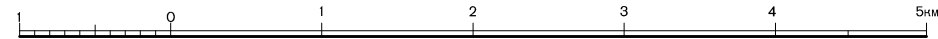


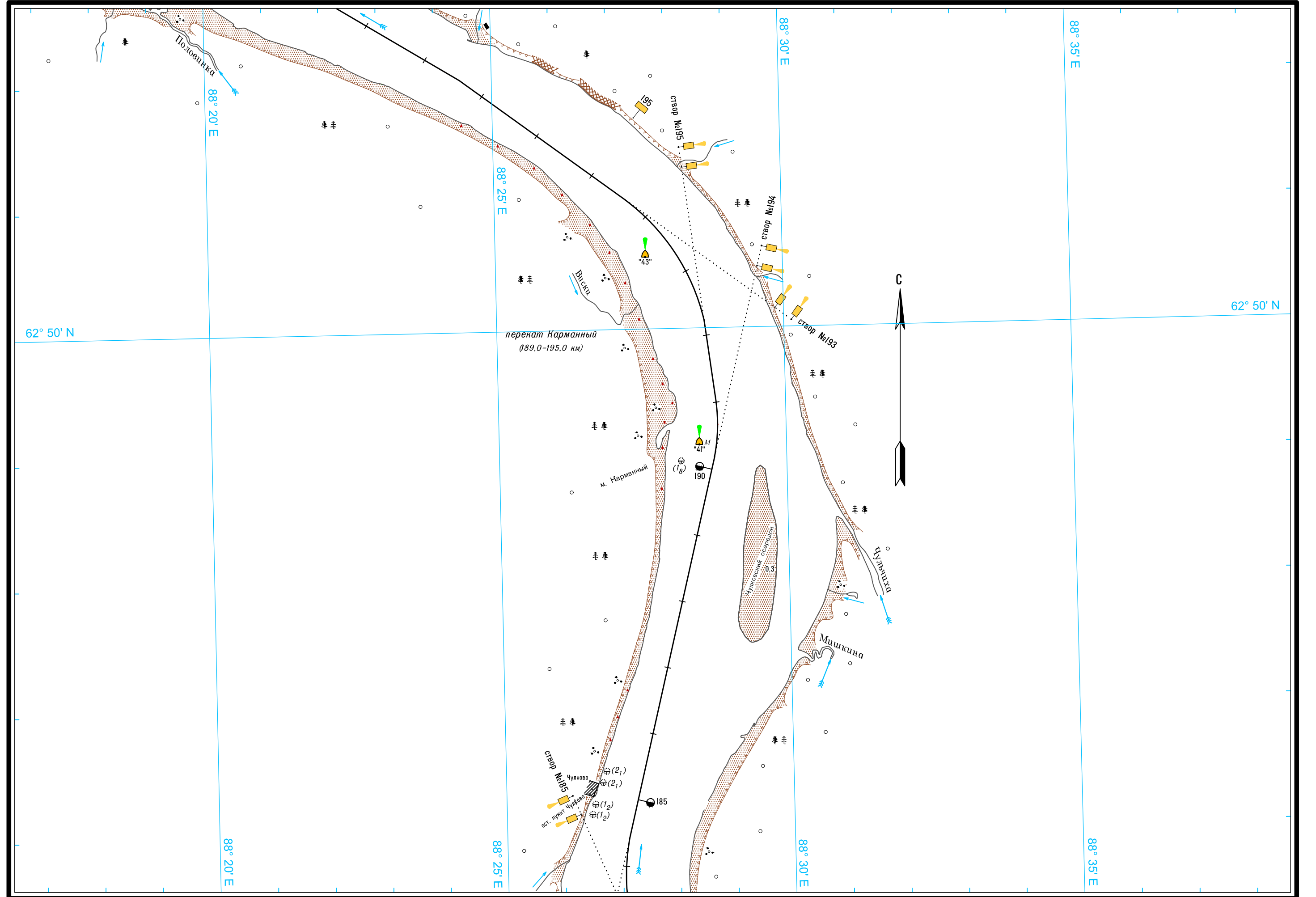


Широта - пять минут

Масштаб 1:50 000

ЛОГАРИФМИЧЕСКАЯ ШКАЛА СКОРОСТИ

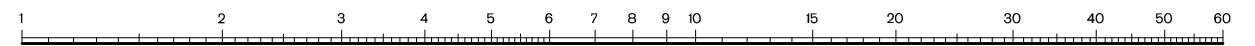
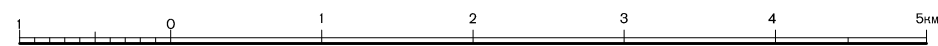


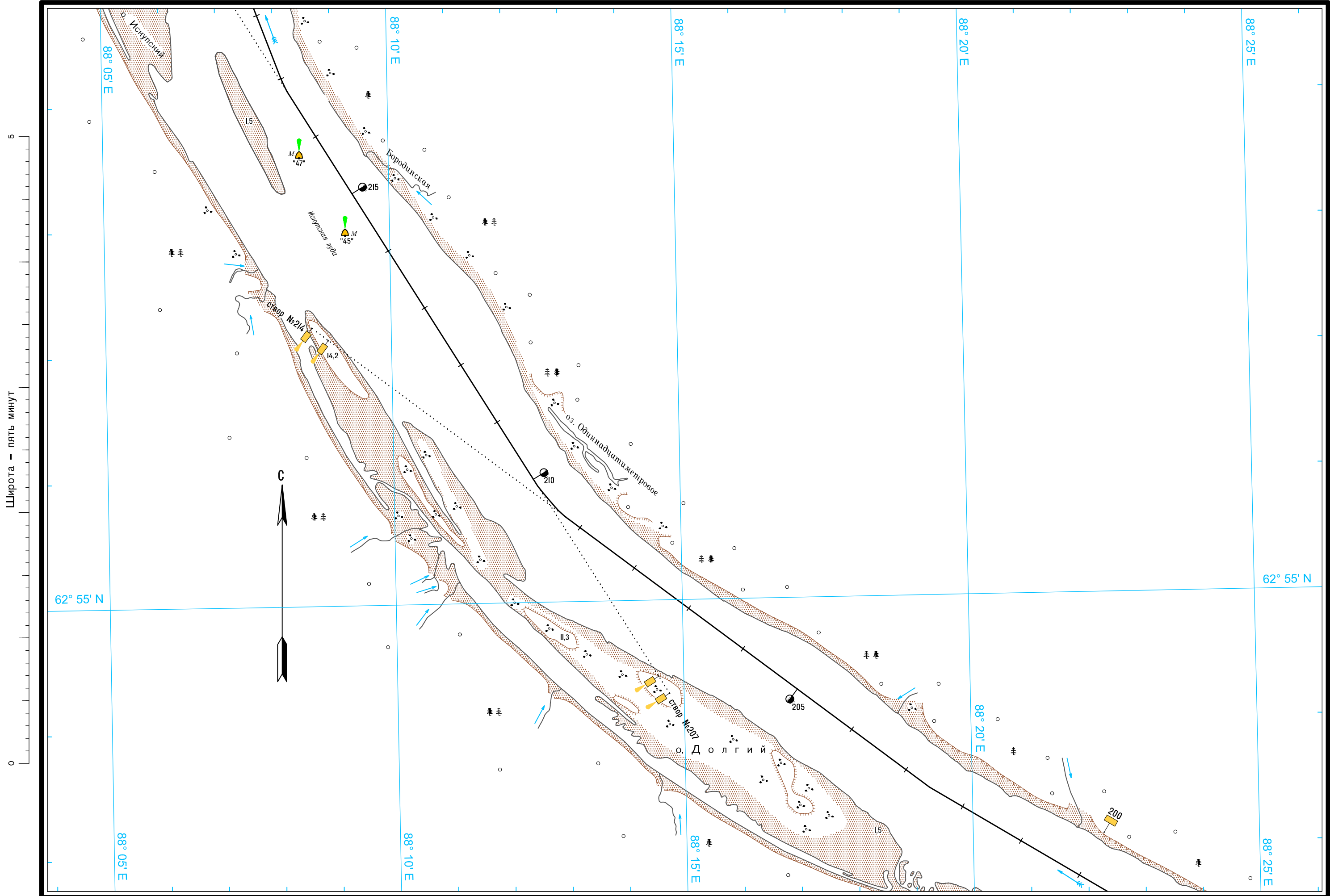


Широта - пять минут

Масштаб 1:50 000

ЛОГАРИФМИЧЕСКАЯ ШКАЛА СКОРОСТИ

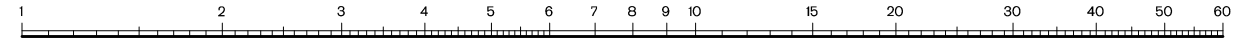
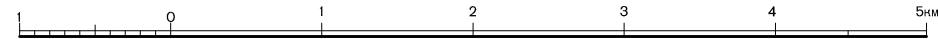


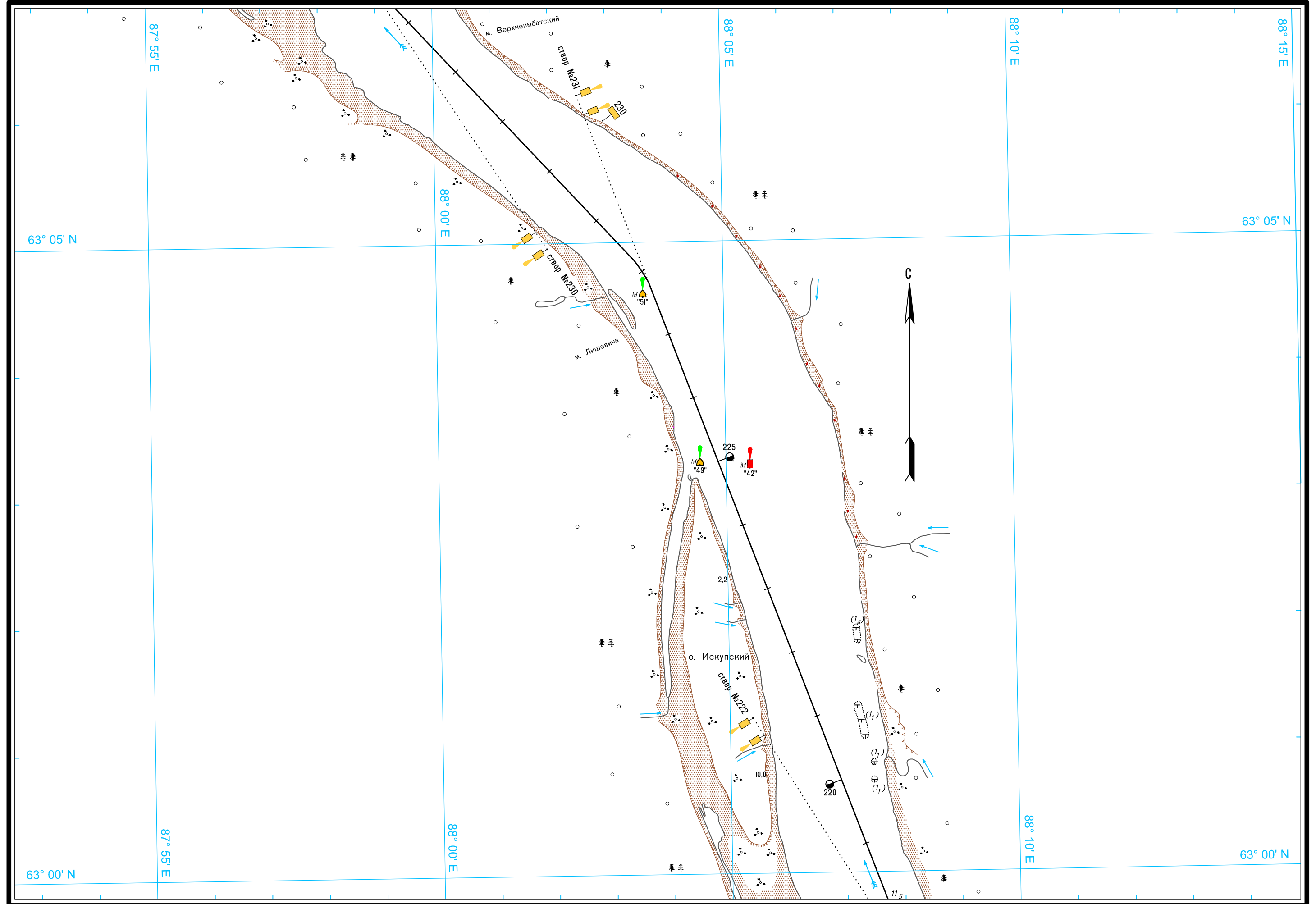


Широта - пять минут

Масштаб 1:50 000

ЛОГАРИФМИЧЕСКАЯ ШКАЛА СКОРОСТИ

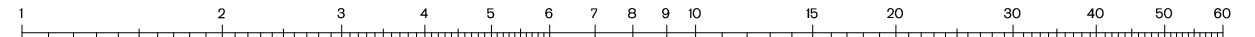
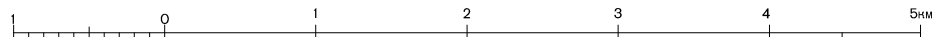


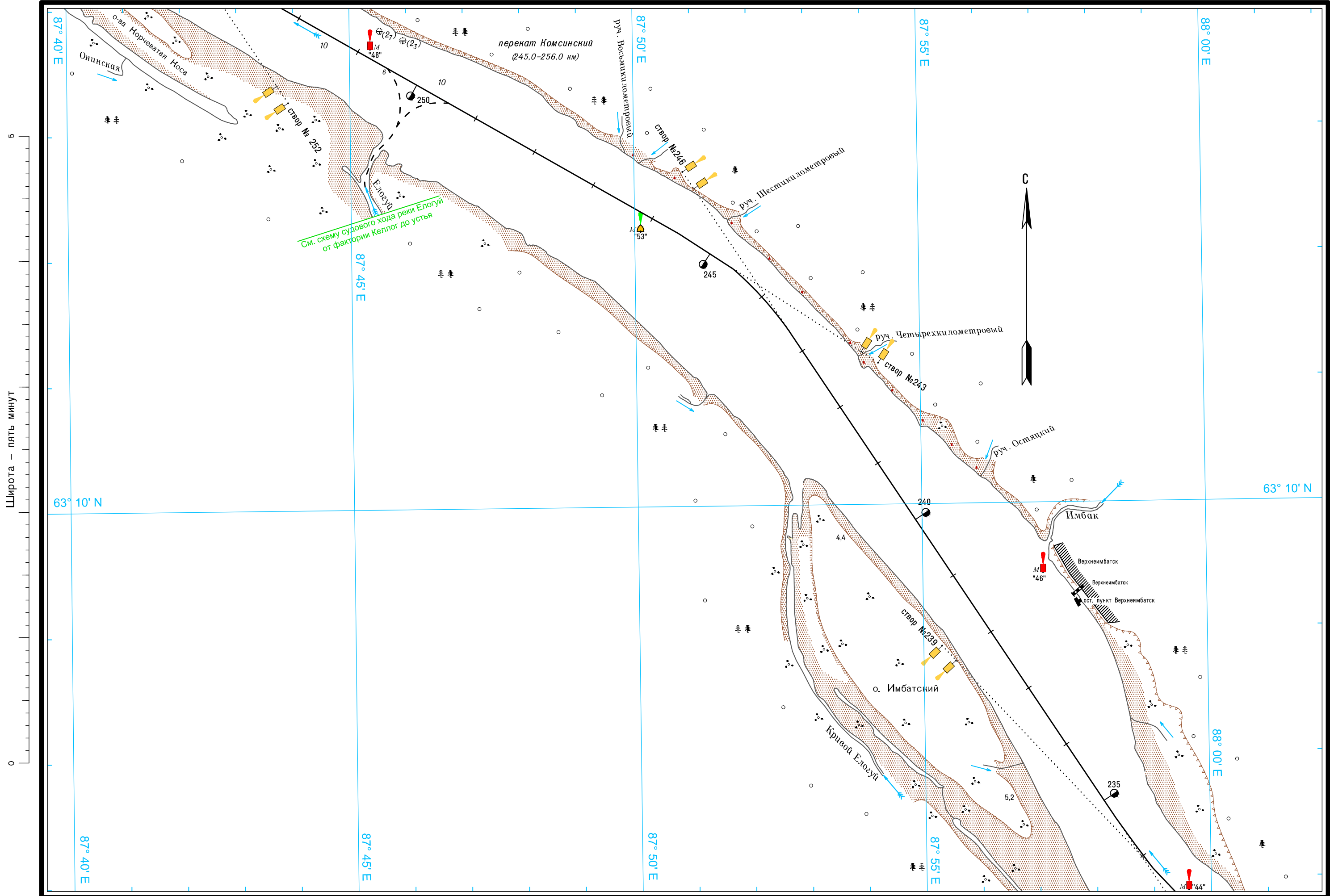


Широта - пять минут

Масштаб 1:50 000

ЛОГАРИФМИЧЕСКАЯ ШКАЛА СКОРОСТИ

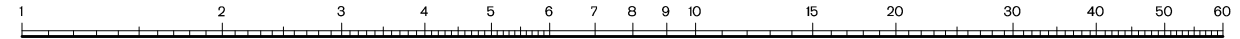
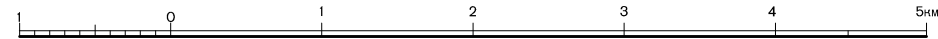


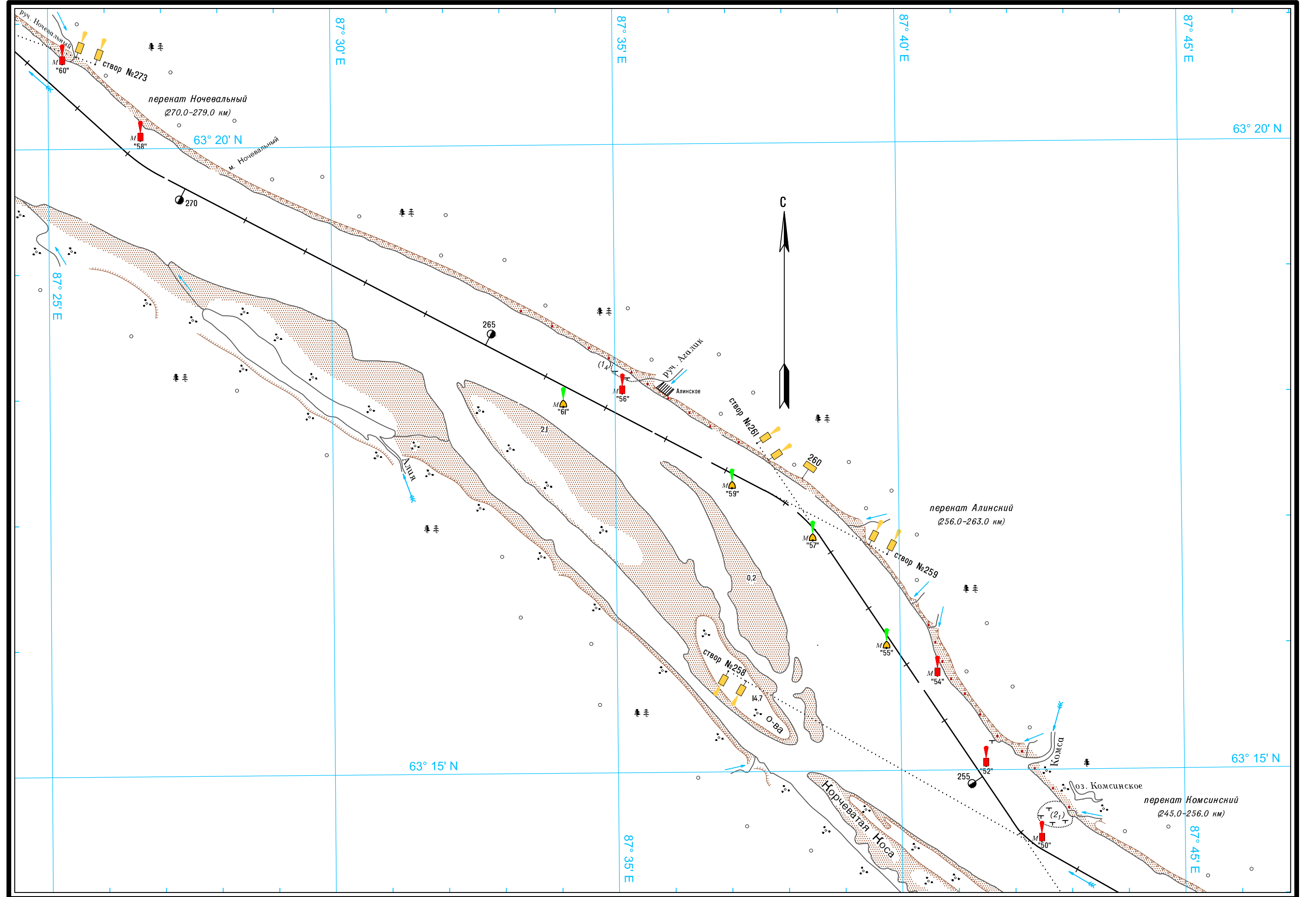


Широта - пять минут

Масштаб 1:50 000

ЛОГАРИФМИЧЕСКАЯ ШКАЛА СКОРОСТИ

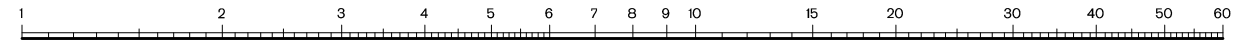
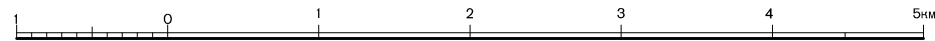


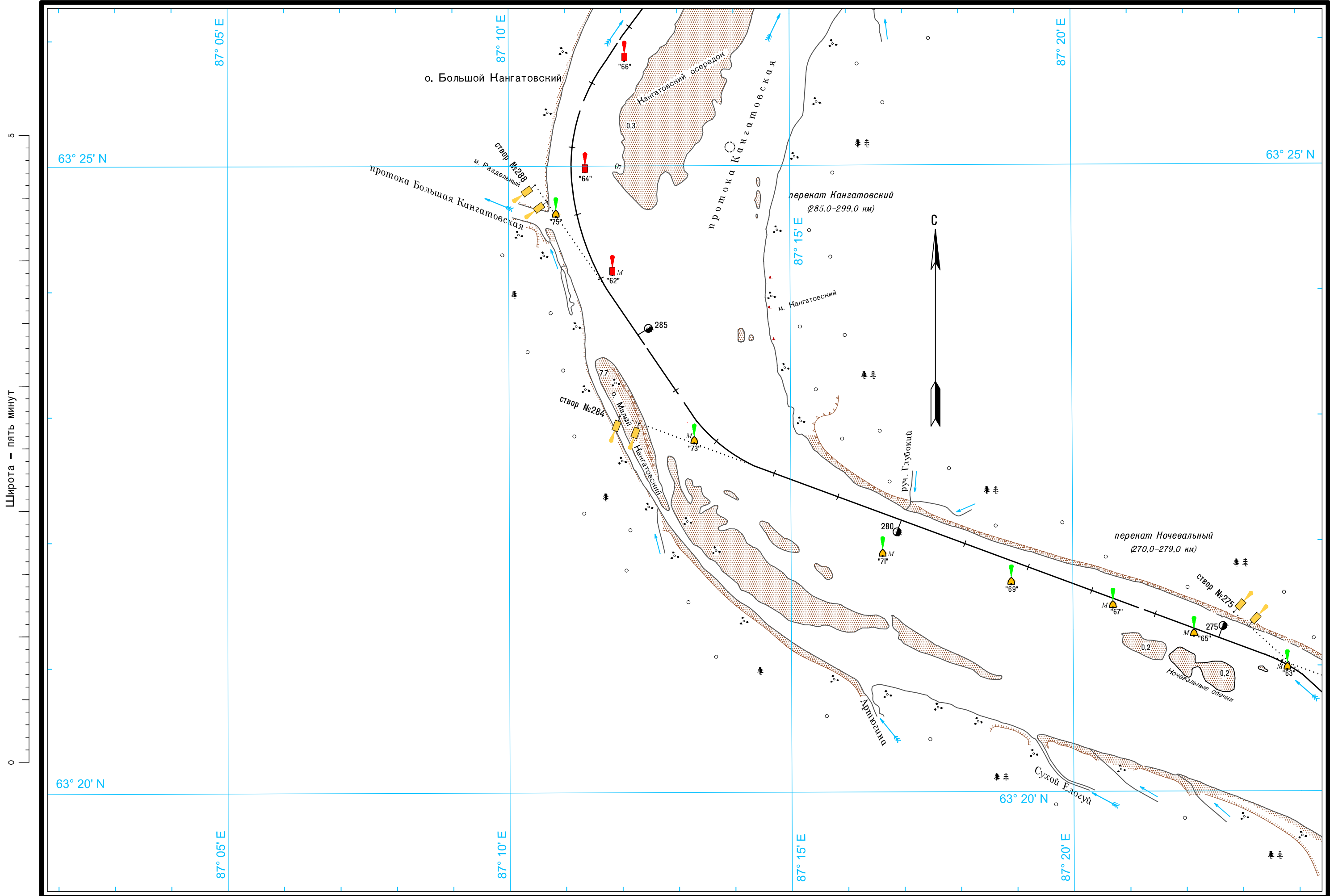


Широта - пять минут

Масштаб 1:50 000

ЛОГАРИФМИЧЕСКАЯ ШКАЛА СКОРОСТИ





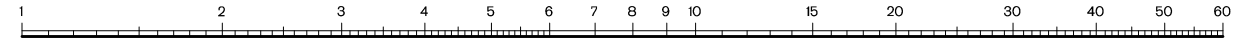
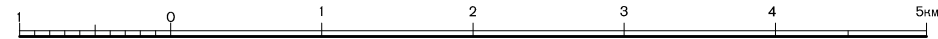
Широта - пять минут

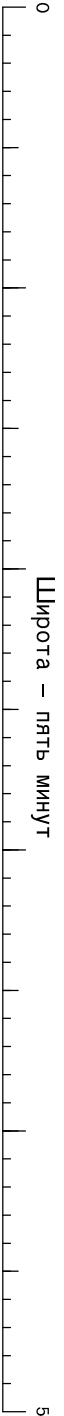
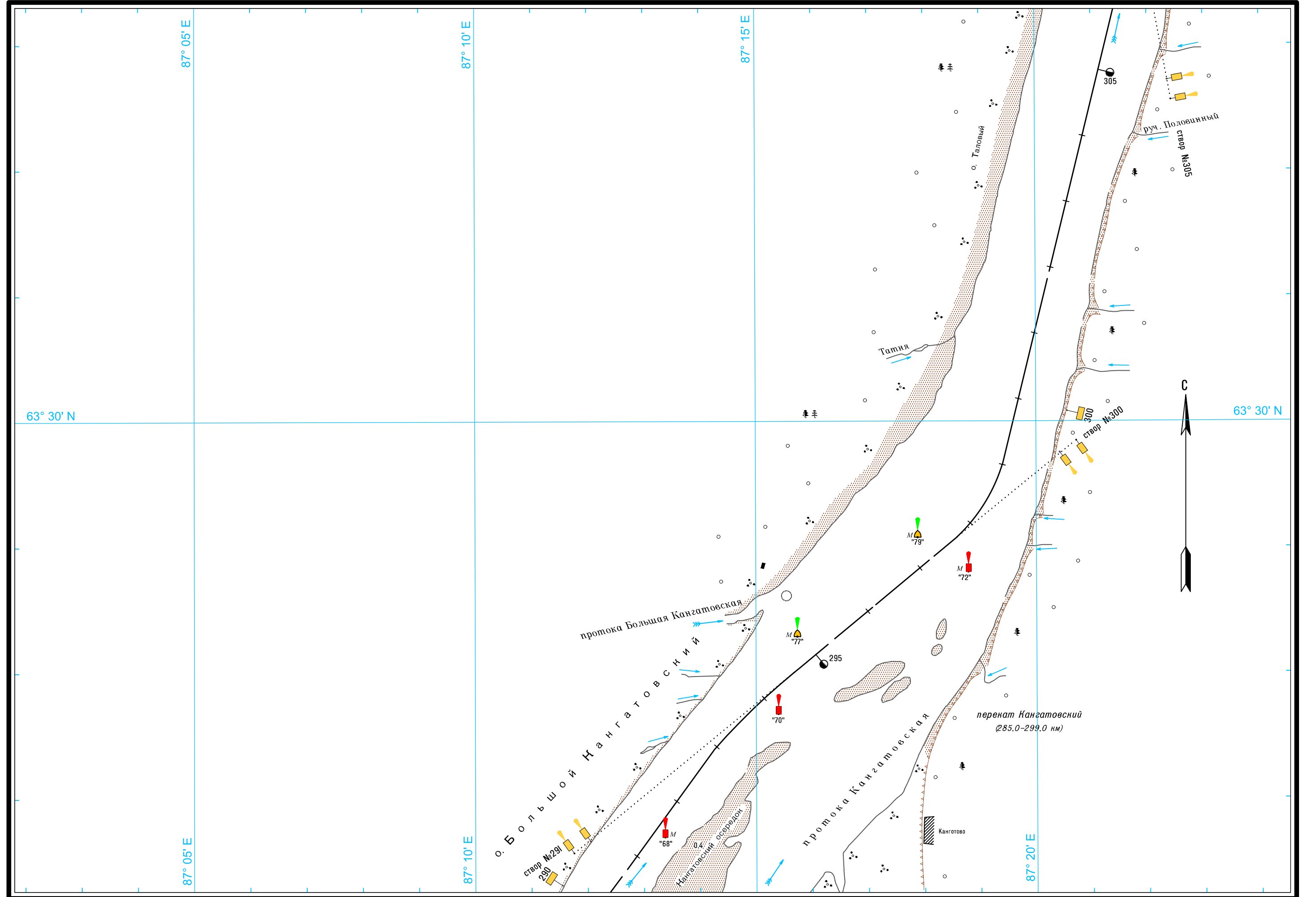
0

5

Масштаб 1:50 000

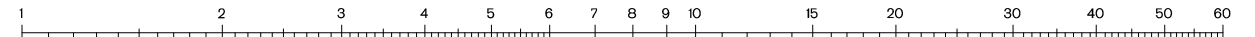

ЛОГАРИФМИЧЕСКАЯ ШКАЛА СКОРОСТИ

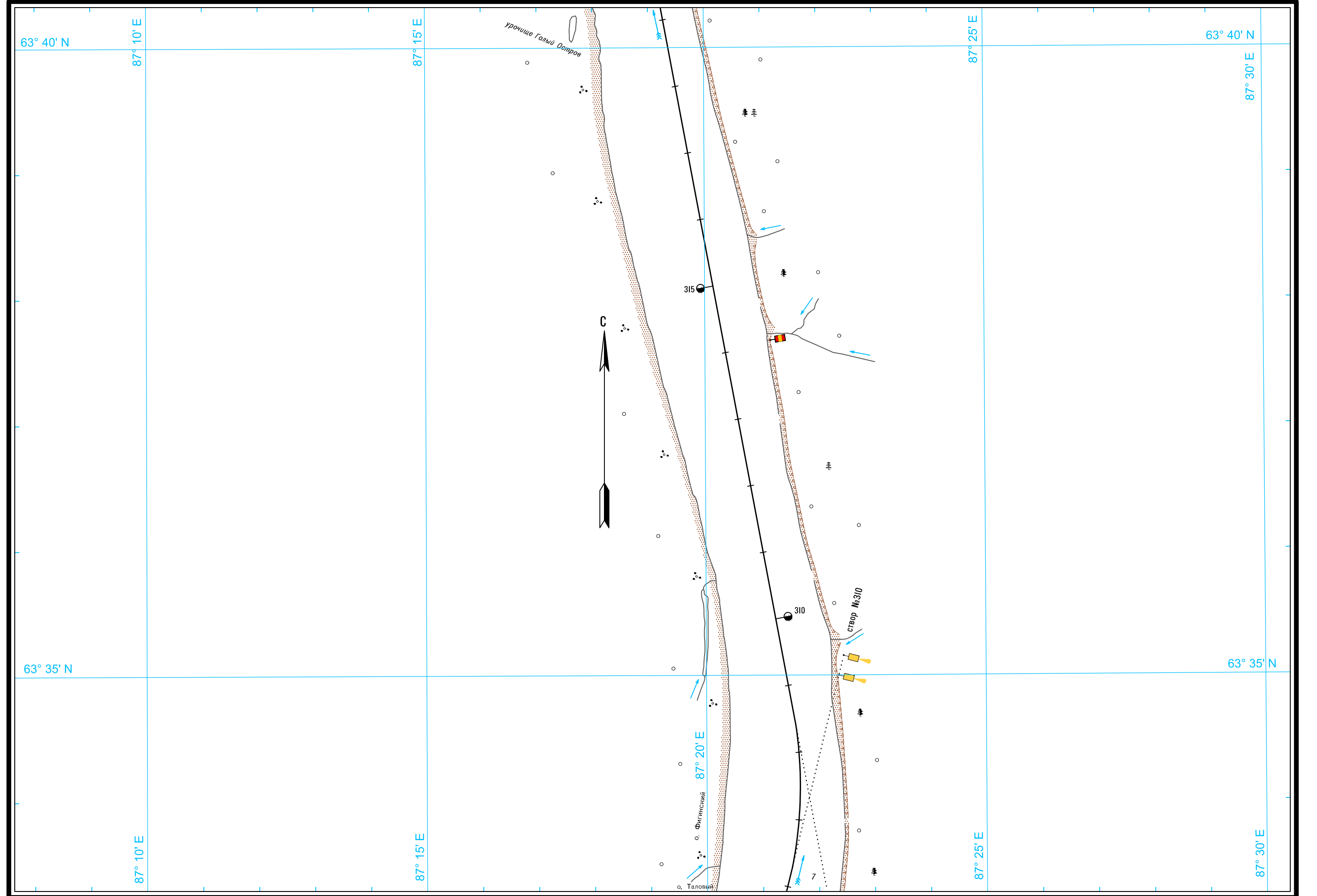




Масштаб 1:50 000

ЛОГАРИФМИЧЕСКАЯ ШКАЛА СКОРОСТИ



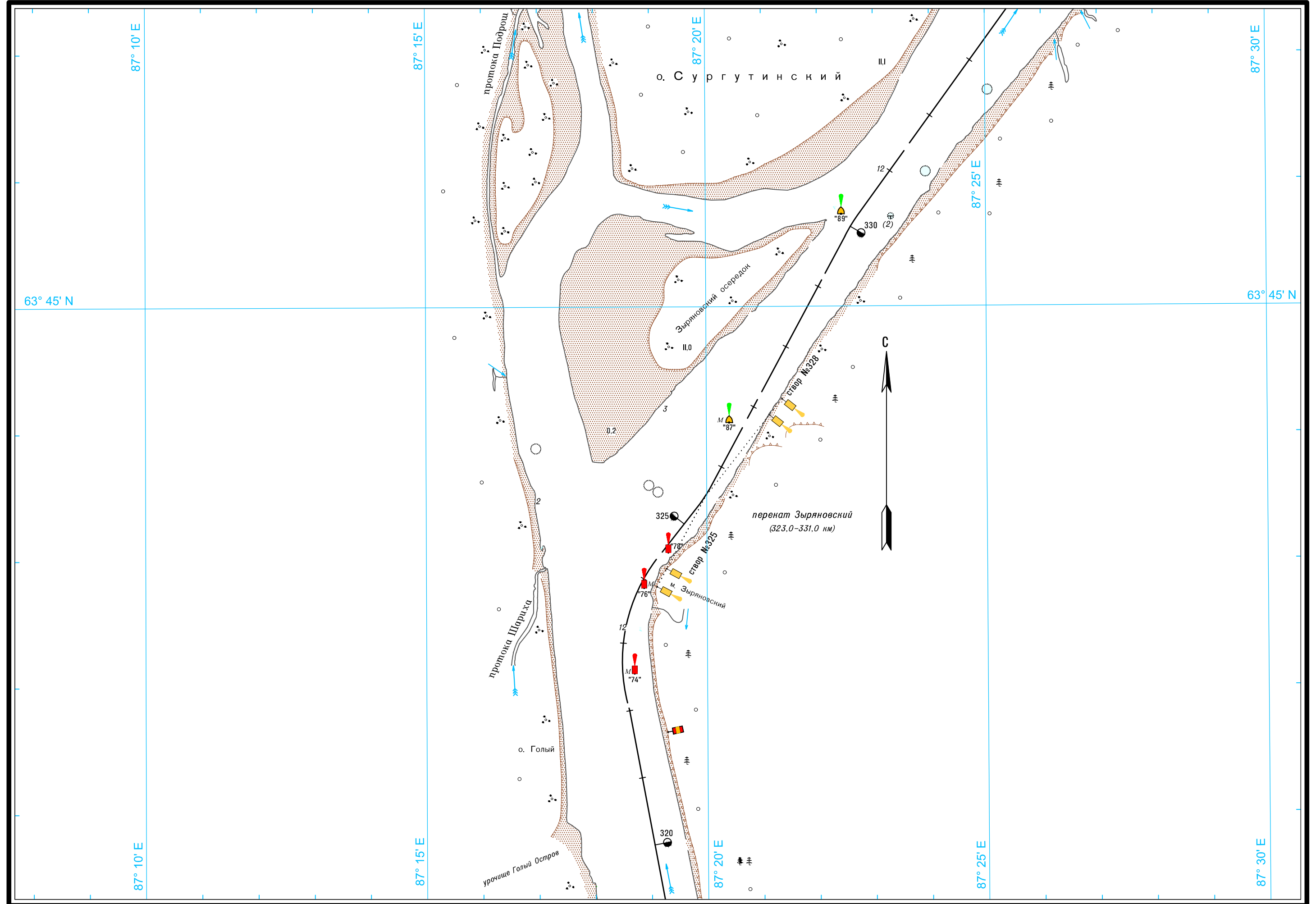


Широта - пять минут

Масштаб 1:50 000

ЛОГАРИФМИЧЕСКАЯ ШКАЛА СКОРОСТИ

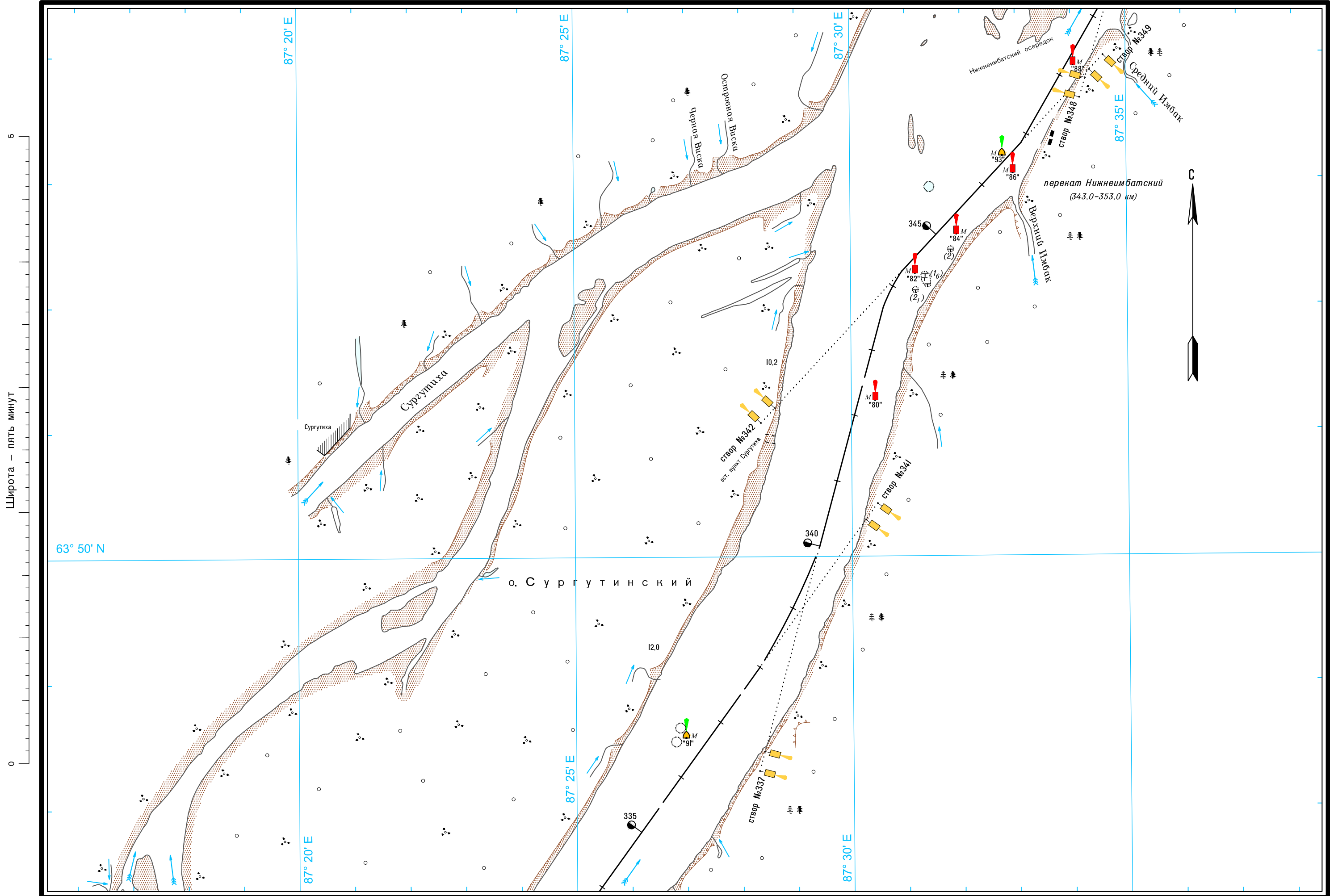
Долгота - пять минут



Масштаб 1:150 000

ЛОГАРИФМИЧЕСКАЯ ШКАЛА СКОРОСТИ

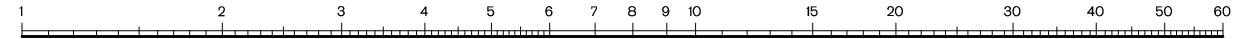
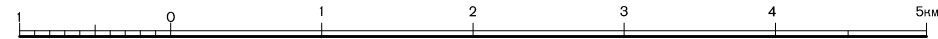
Широта - пять минут



Широта - пять минут

Масштаб 150 000

ЛОГАРИФМИЧЕСКАЯ ШКАЛА СКОРОСТИ

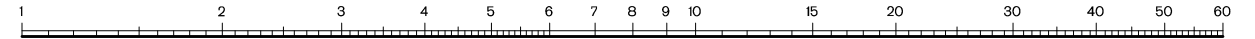
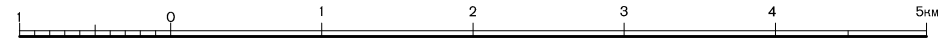


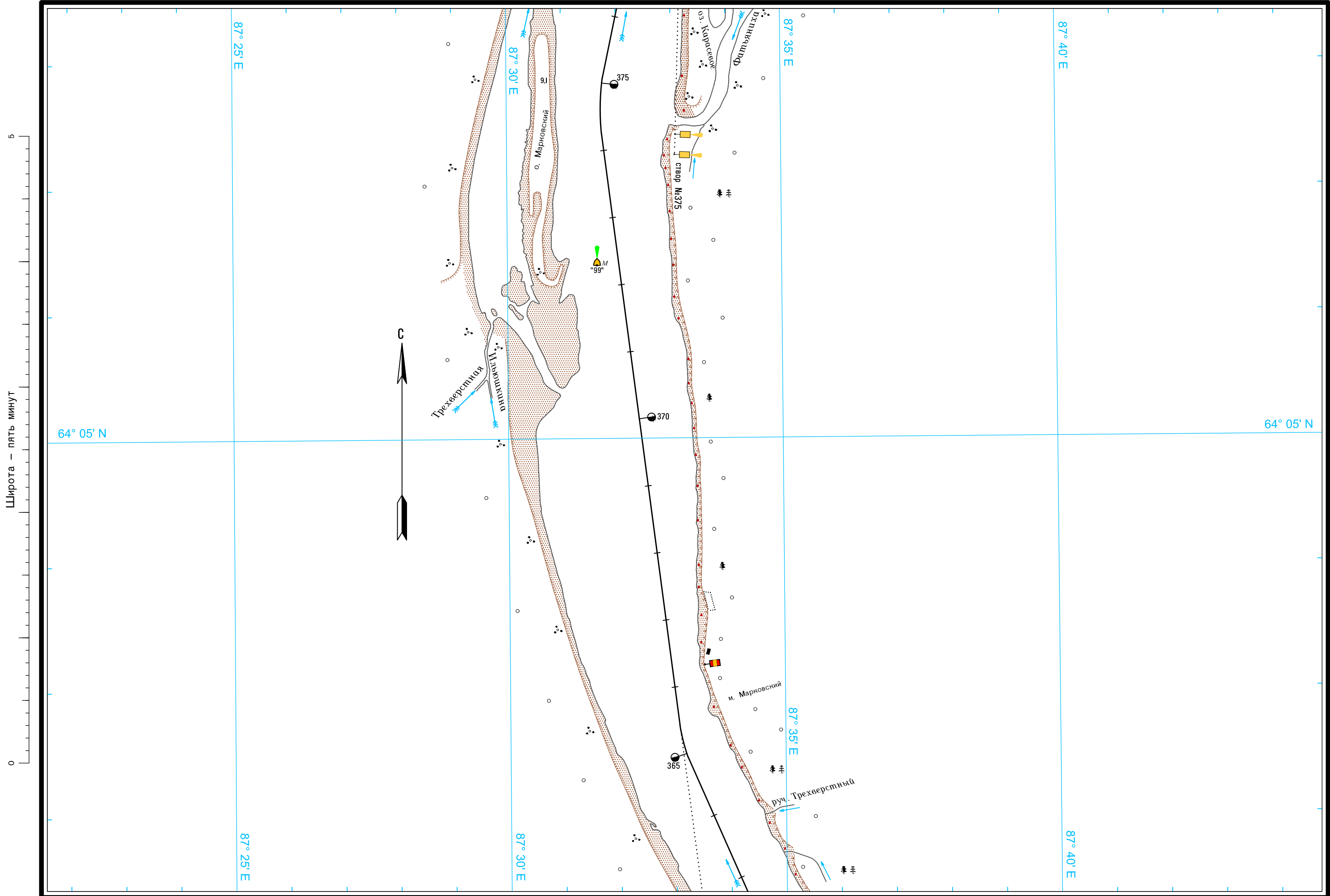


Широта - пять минут

Масштаб 1:50 000

ЛОГАРИФМИЧЕСКАЯ ШКАЛА СКОРОСТИ

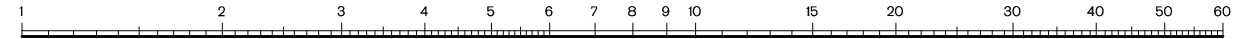
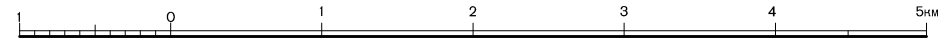


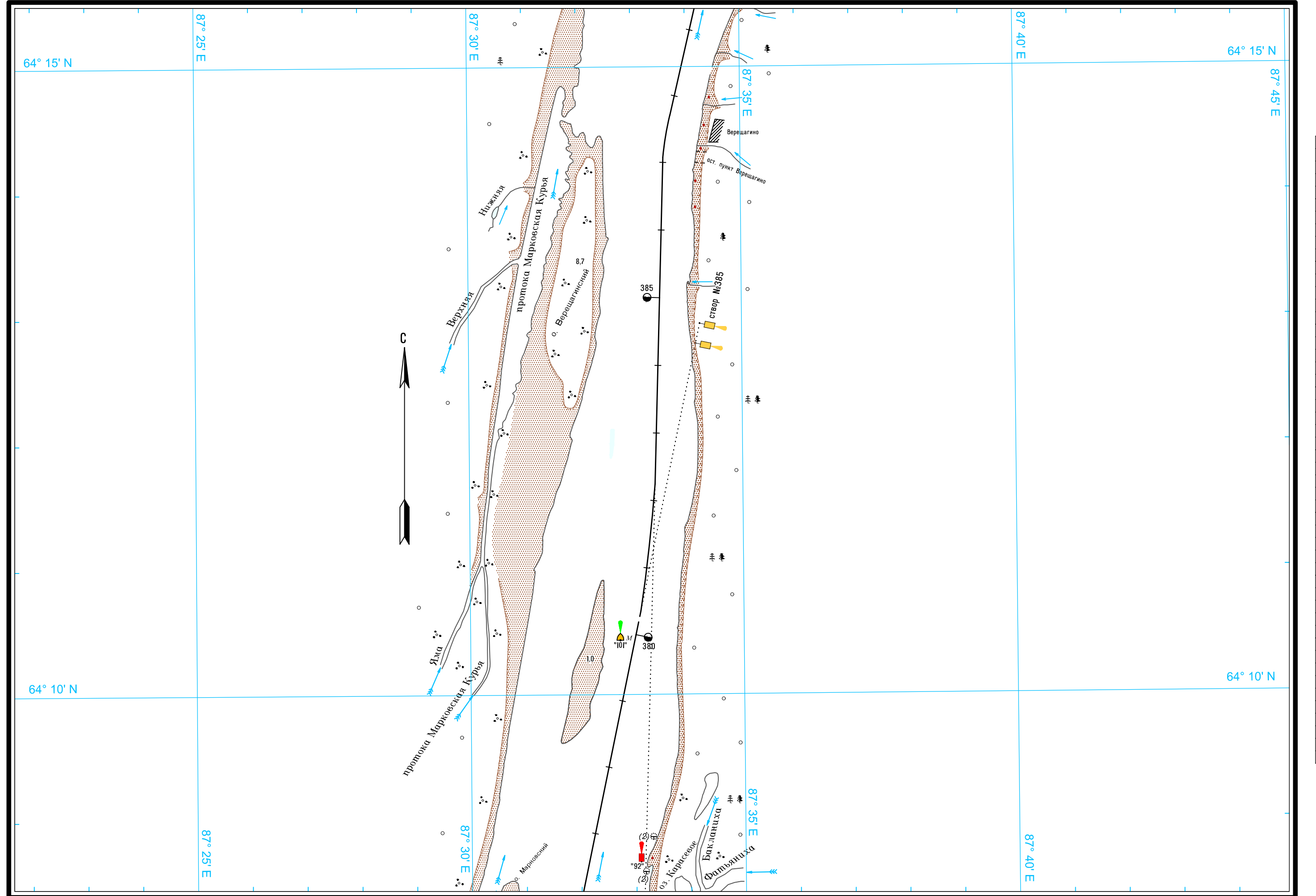


Широта - пять минут

Масштаб 1:150 000

ЛОГАРИФМИЧЕСКАЯ ШКАЛА СКОРОСТИ

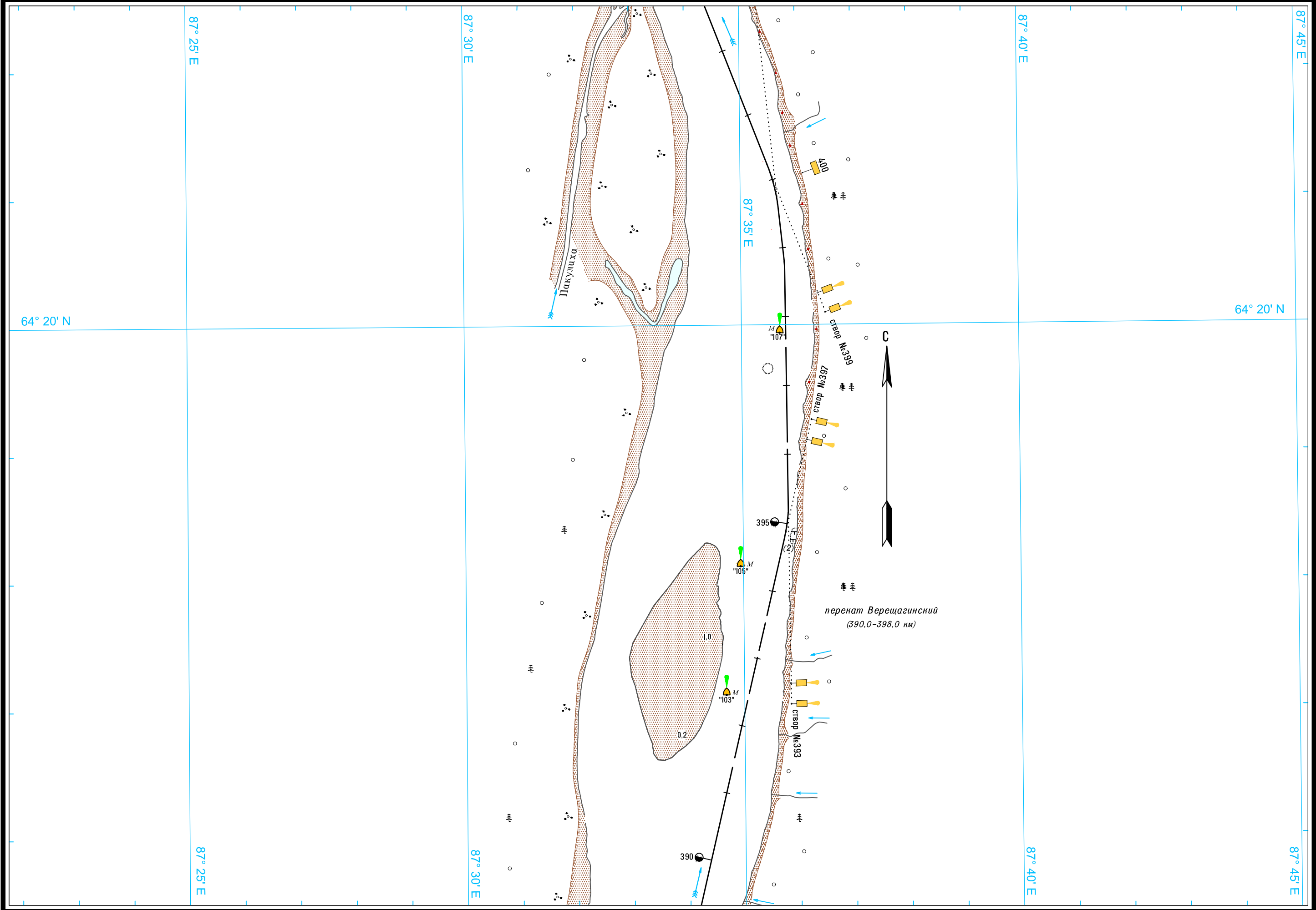




Широта - пять минут

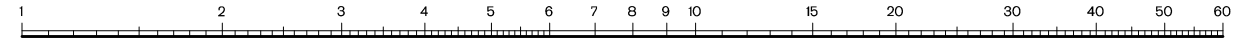
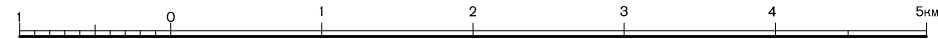
Долгота - пять минут

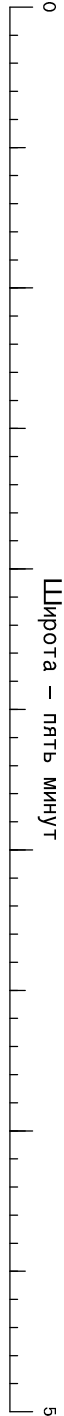
Широта - пять минут



Масштаб 1:150 000

ЛОГАРИФМИЧЕСКАЯ ШКАЛА СКОРОСТИ

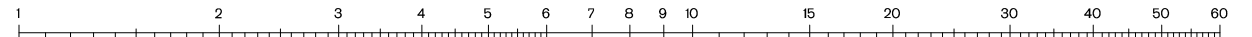
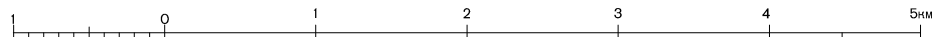


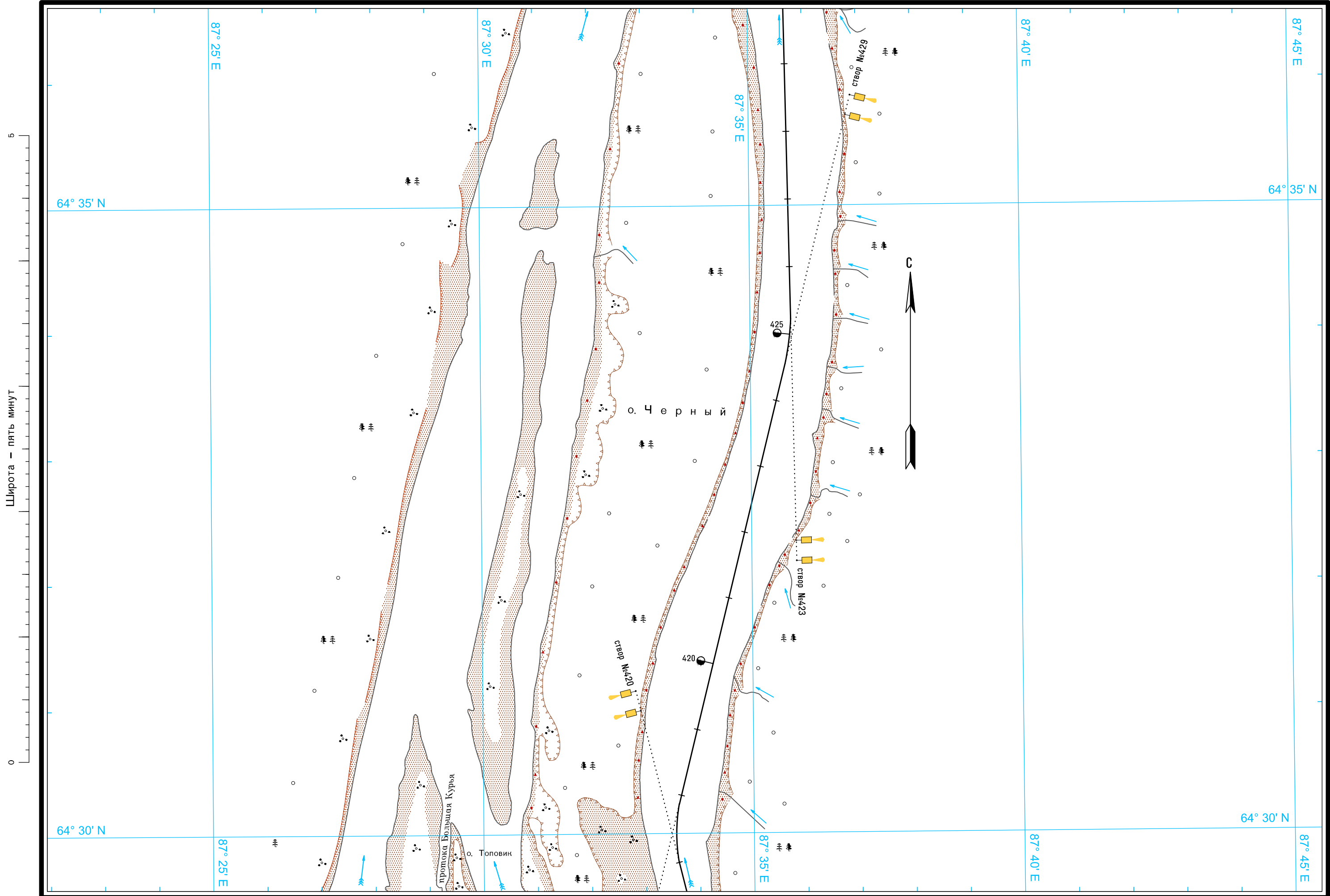


Долгота - пять минут

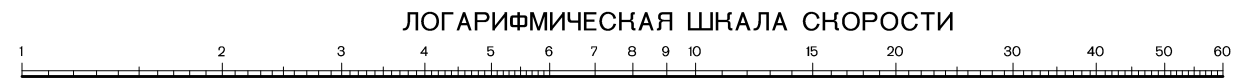
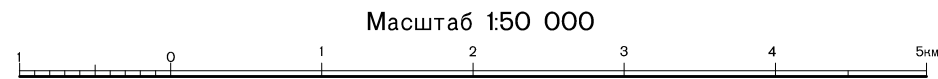
Масштаб 150 000

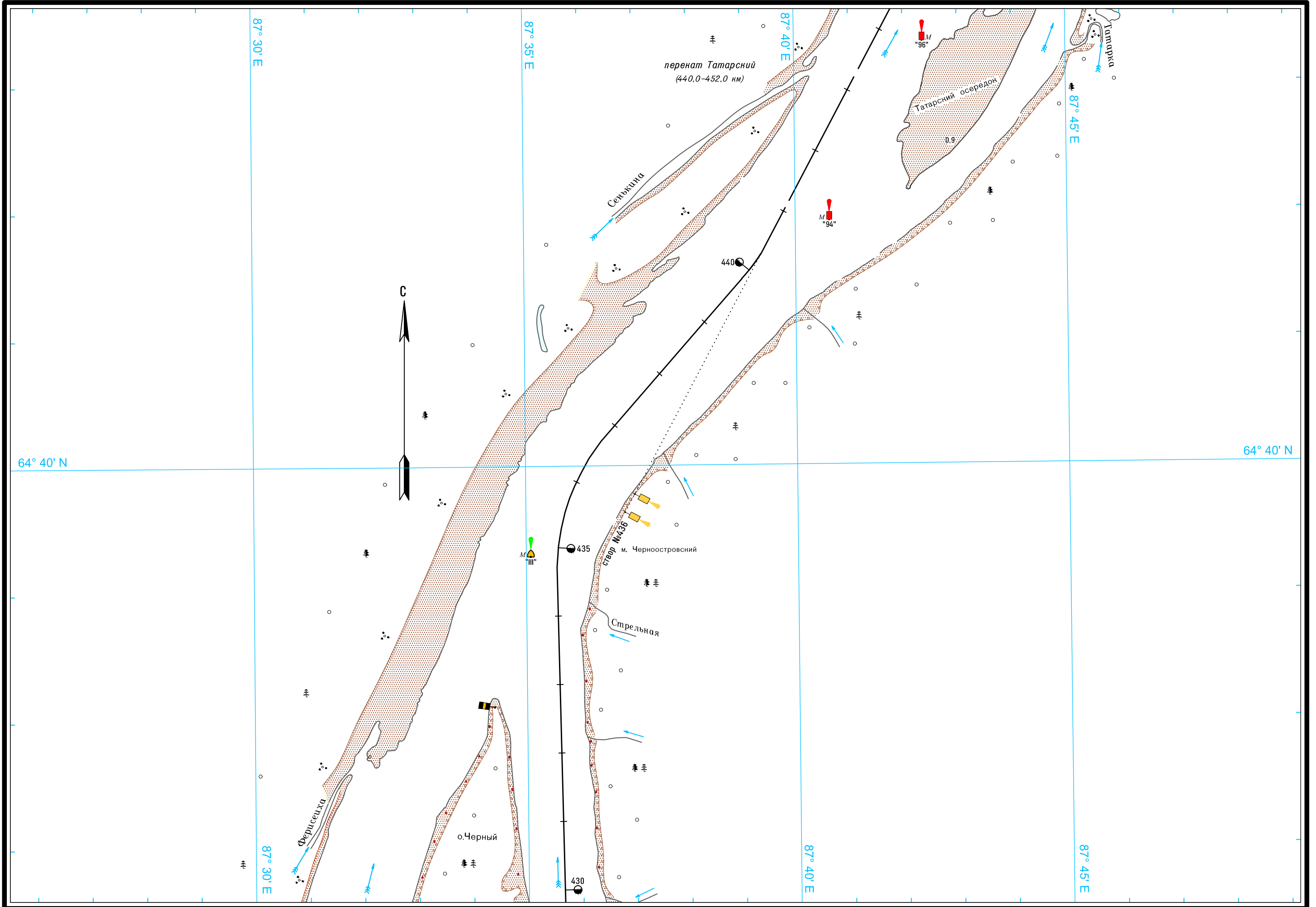
ЛОГАРИФМИЧЕСКАЯ ШКАЛА СКОРОСТИ





Широта - пять минут

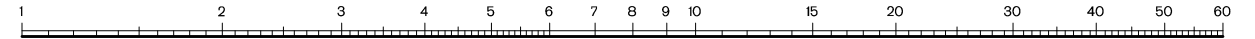
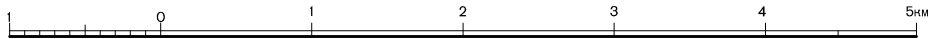




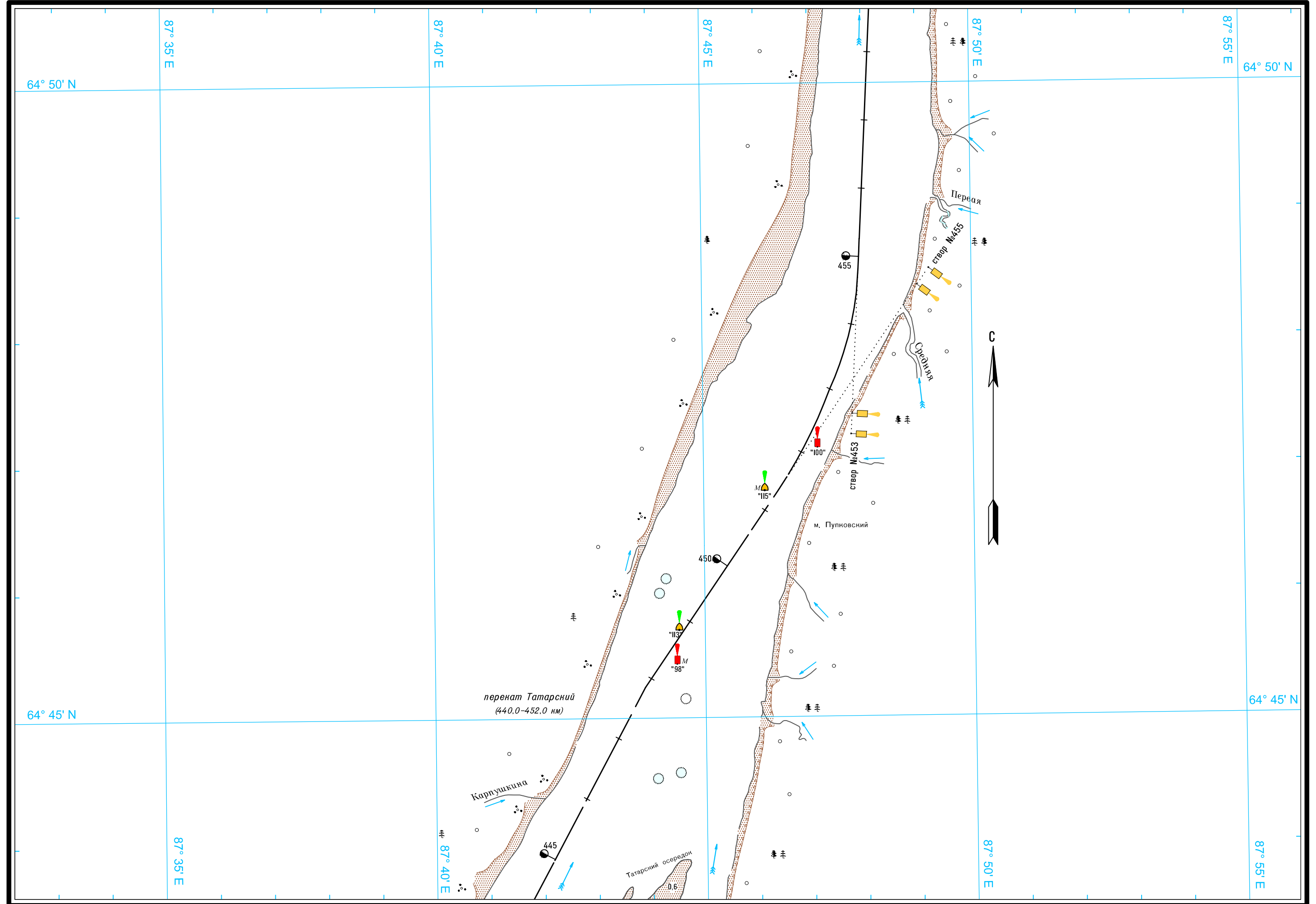
Широта - пять минут

Масштаб 1:50 000

ЛОГАРИФМИЧЕСКАЯ ШКАЛА СКОРОСТИ

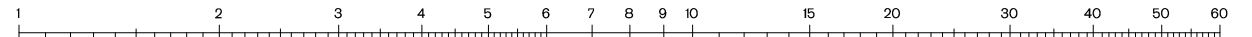



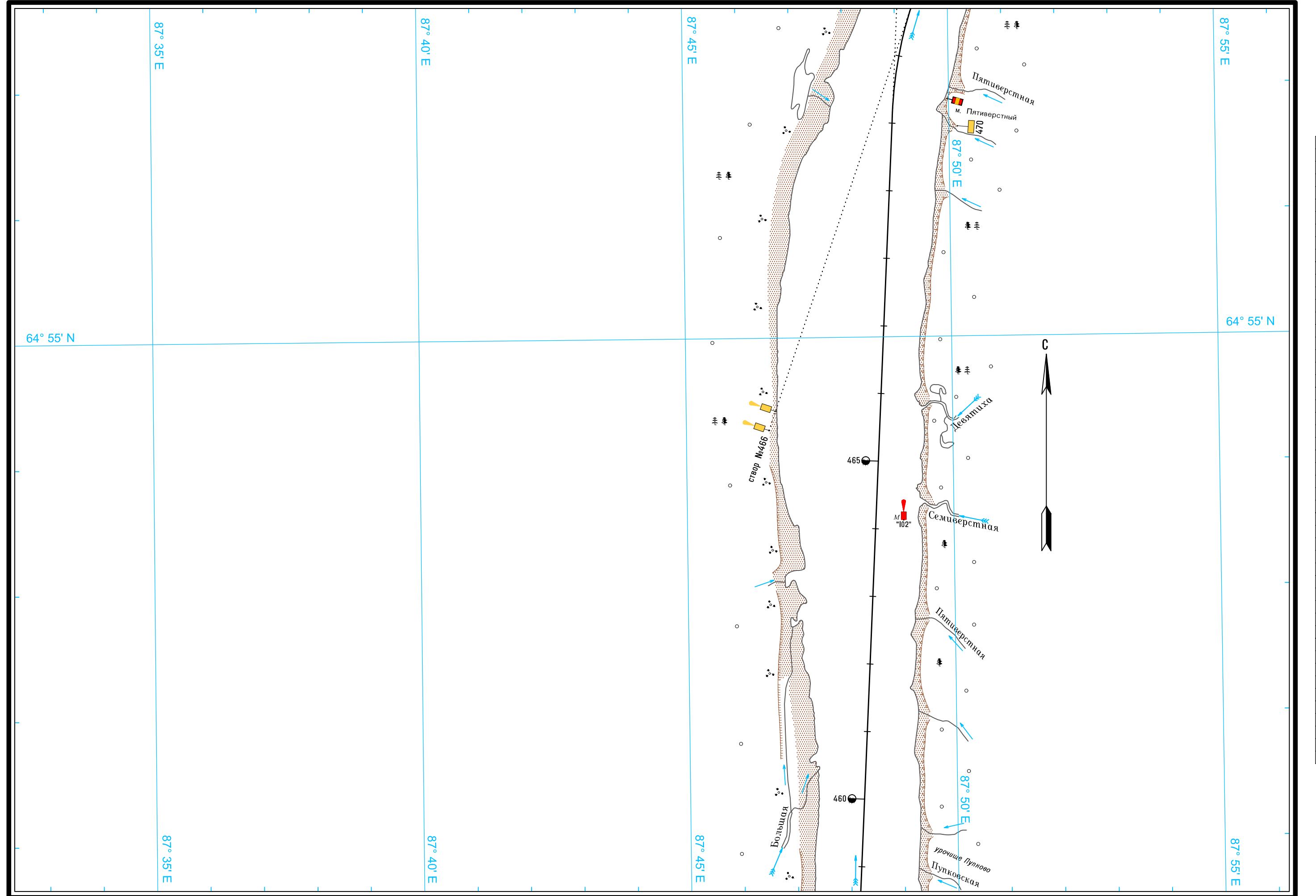
Широта - пять минут



Масштаб 1:50 000

ЛОГАРИФМИЧЕСКАЯ ШКАЛА СКОРОСТИ

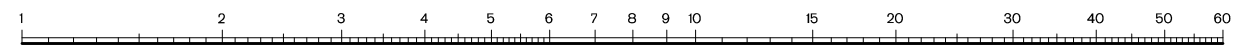
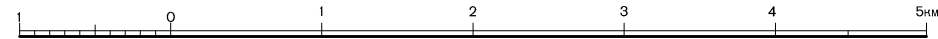


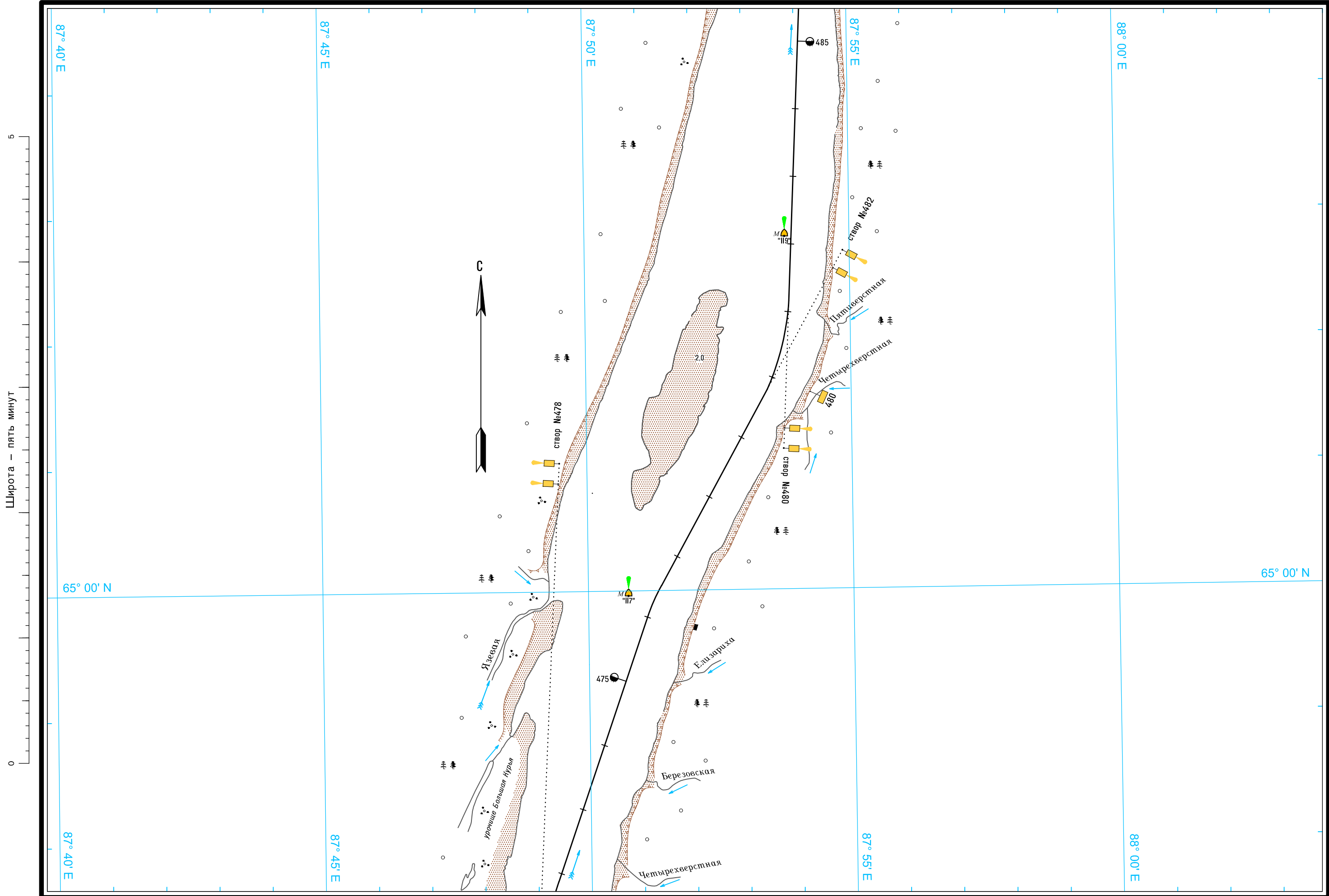


Широта - пять минут

Масштаб 1:50 000

ЛОГАРИФМИЧЕСКАЯ ШКАЛА СКОРОСТИ





Широта - пять минут

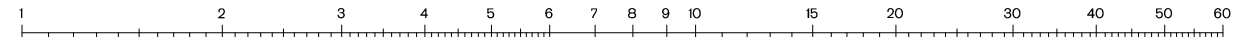
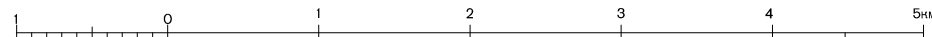
Масштаб 1:50 000

ЛОГАРИФМИЧЕСКАЯ ШКАЛА СКОРОСТИ



Масштаб 1:150 000

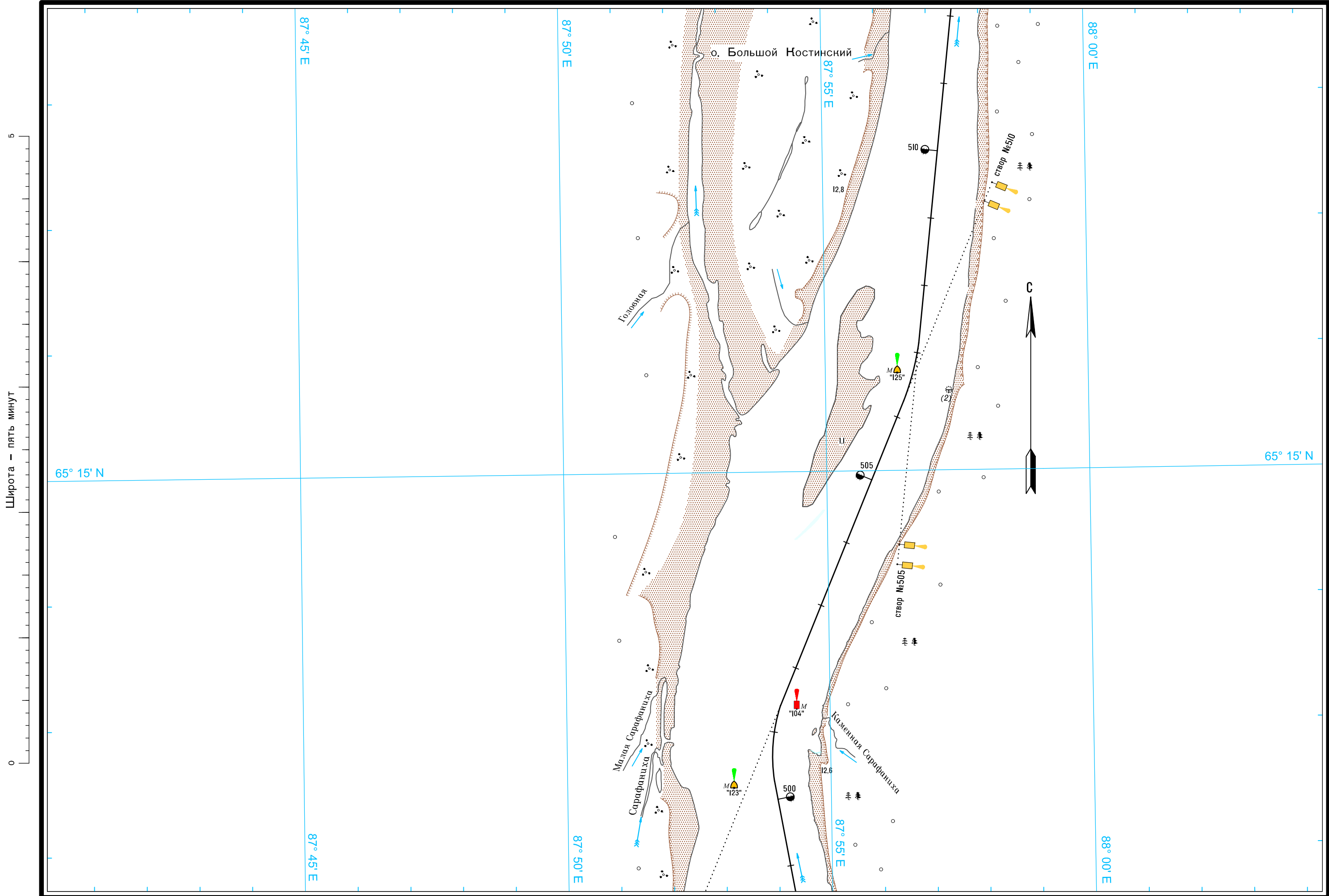
ЛОГАРИФМИЧЕСКАЯ ШКАЛА СКОРОСТИ



Широта - пять минут

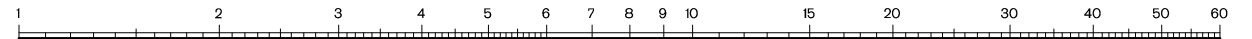
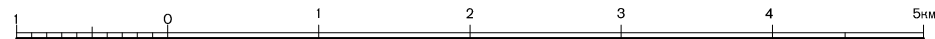
0

5

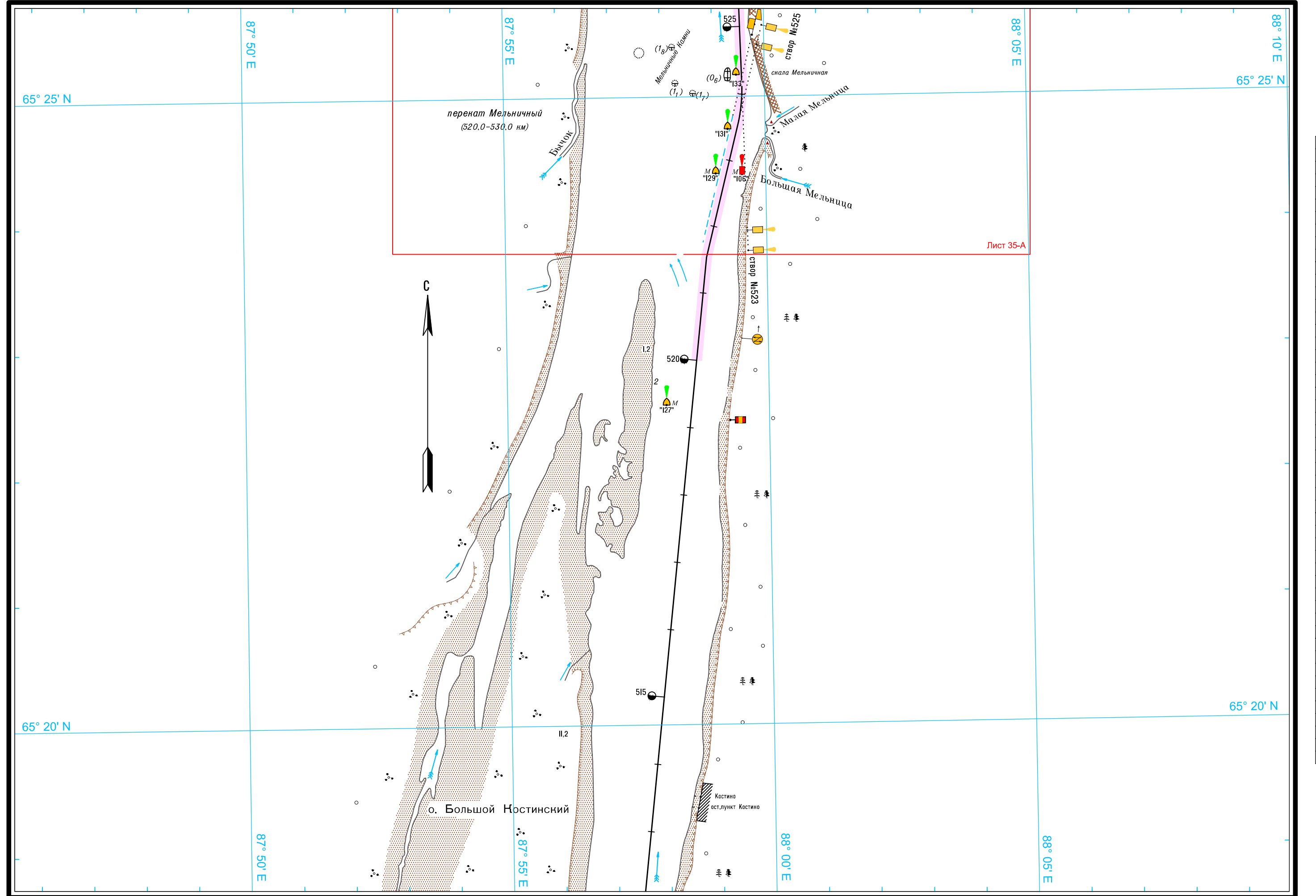


Масштаб 1:150 000

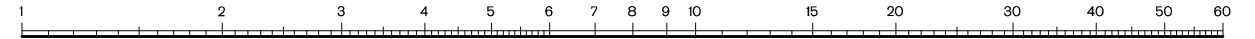
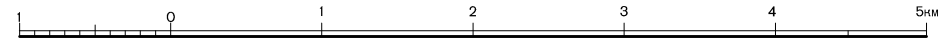
ЛОГАРИФМИЧЕСКАЯ ШКАЛА СКОРОСТИ

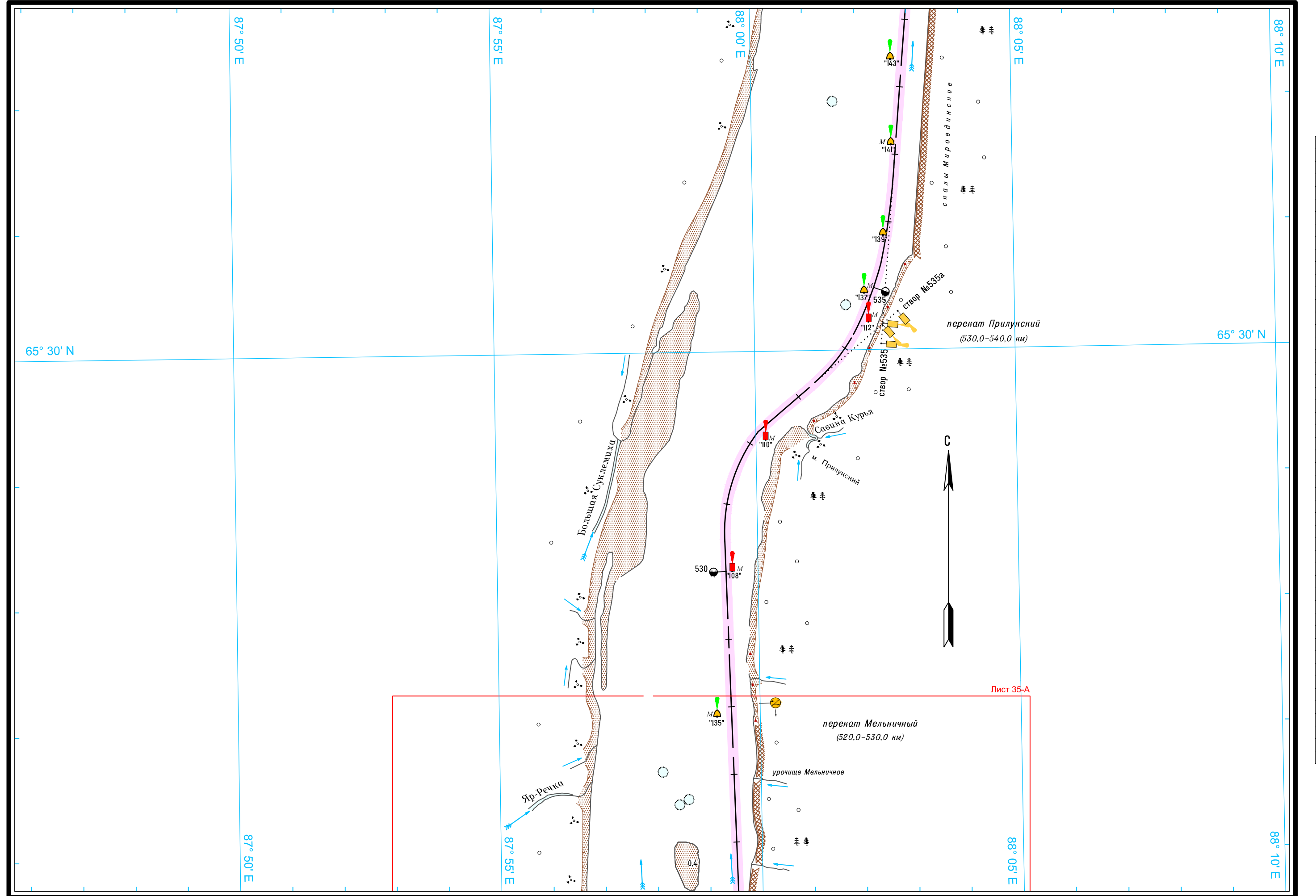


Широта - пять минут

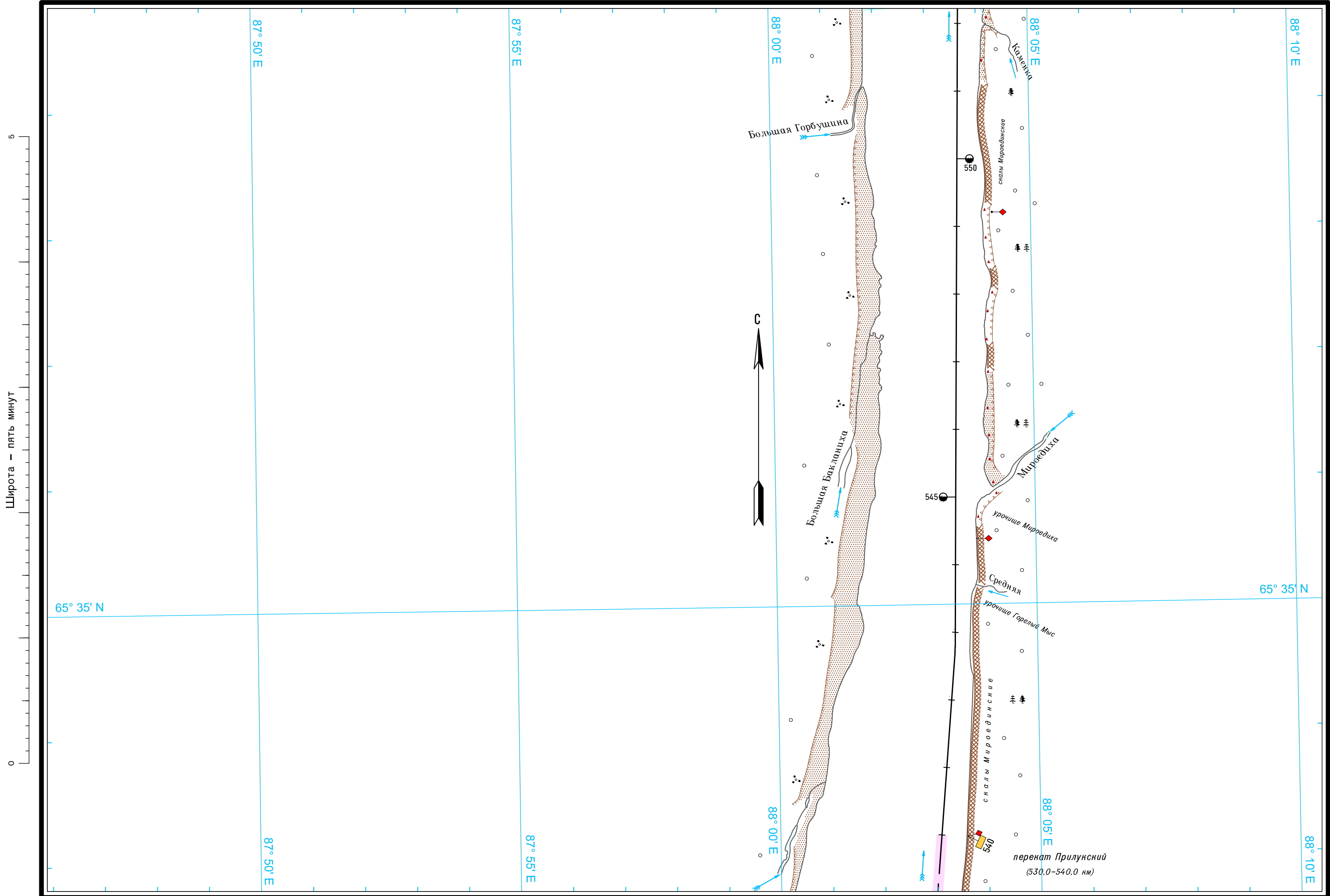


Широта - пять минут



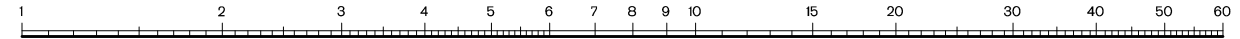
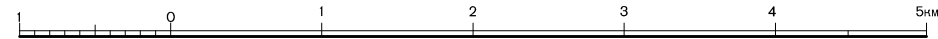


Широта - пять минут



Масштаб 1:50 000

ЛОГАРИФМИЧЕСКАЯ ШКАЛА СКОРОСТИ



Широта - пять минут

5

0

87° 50' E

87° 55' E

88° 00' E

88° 05' E

88° 10' E

65° 35' N

65° 35' N

87° 50' E

87° 55' E

88° 00' E

88° 05' E

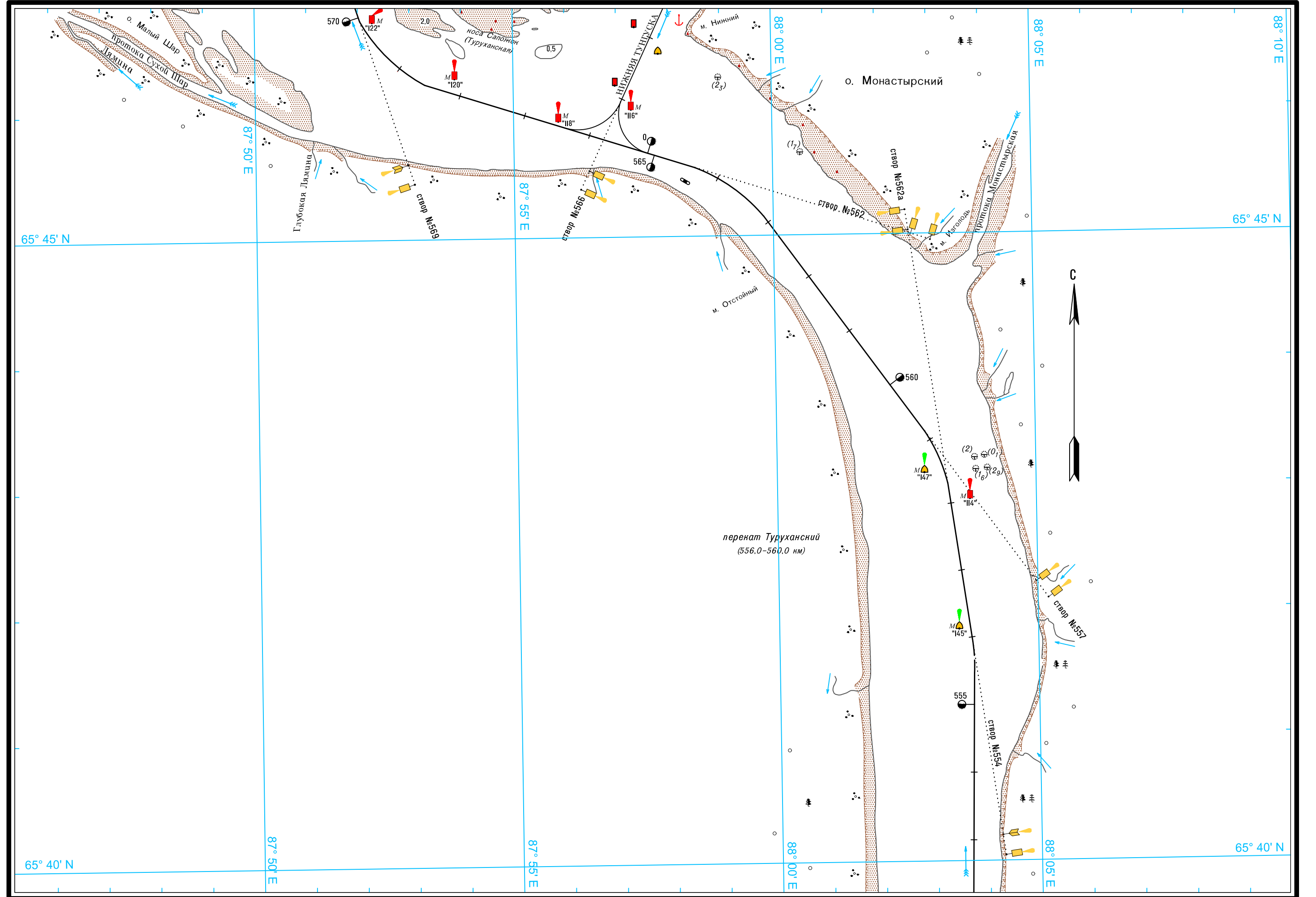
88° 10' E

перекат Прилунский  
(530,0-540,0 км)

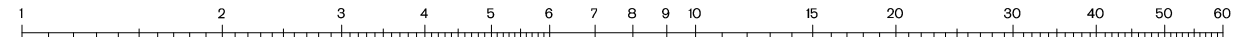

550

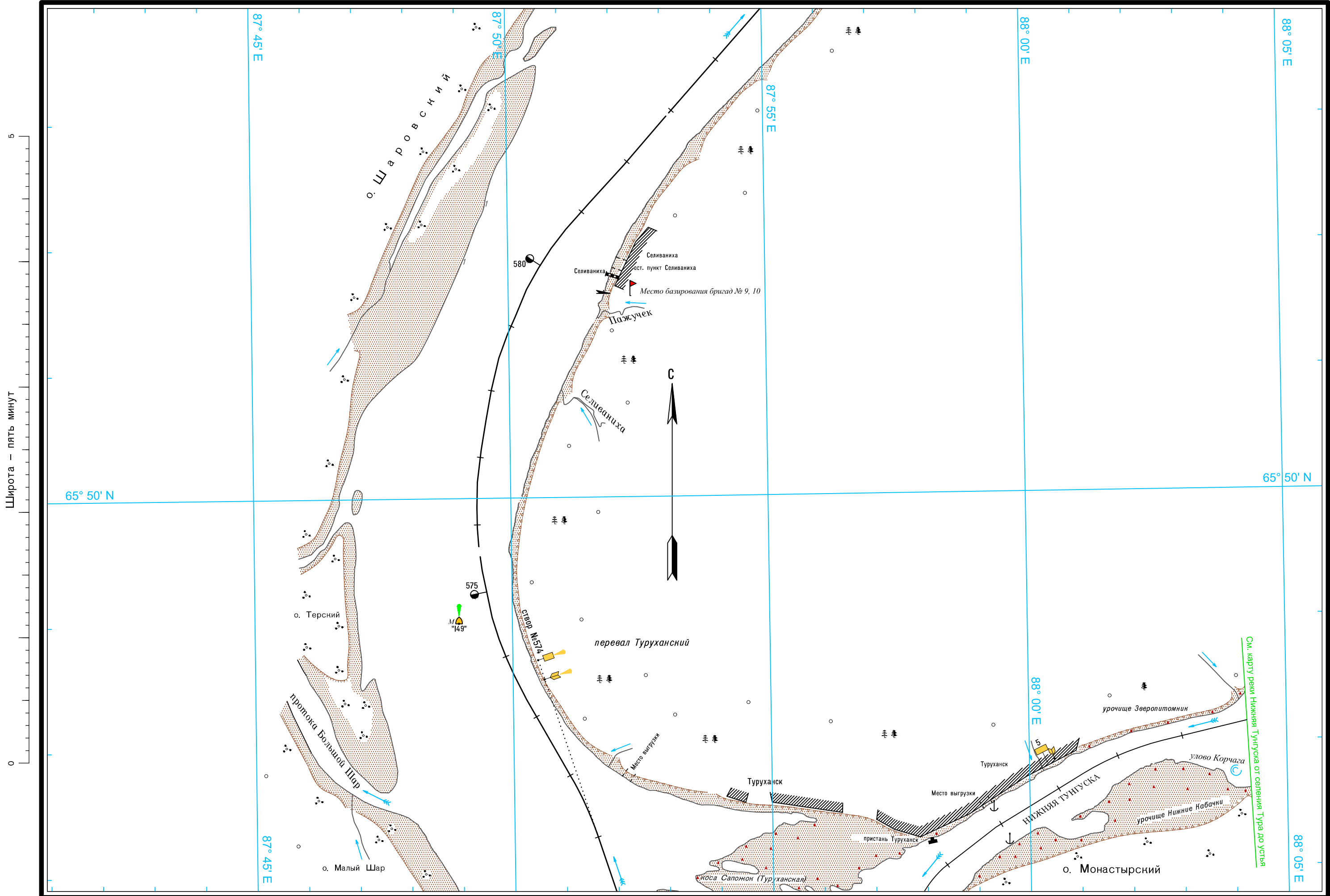
545

540



Широта - пять минут



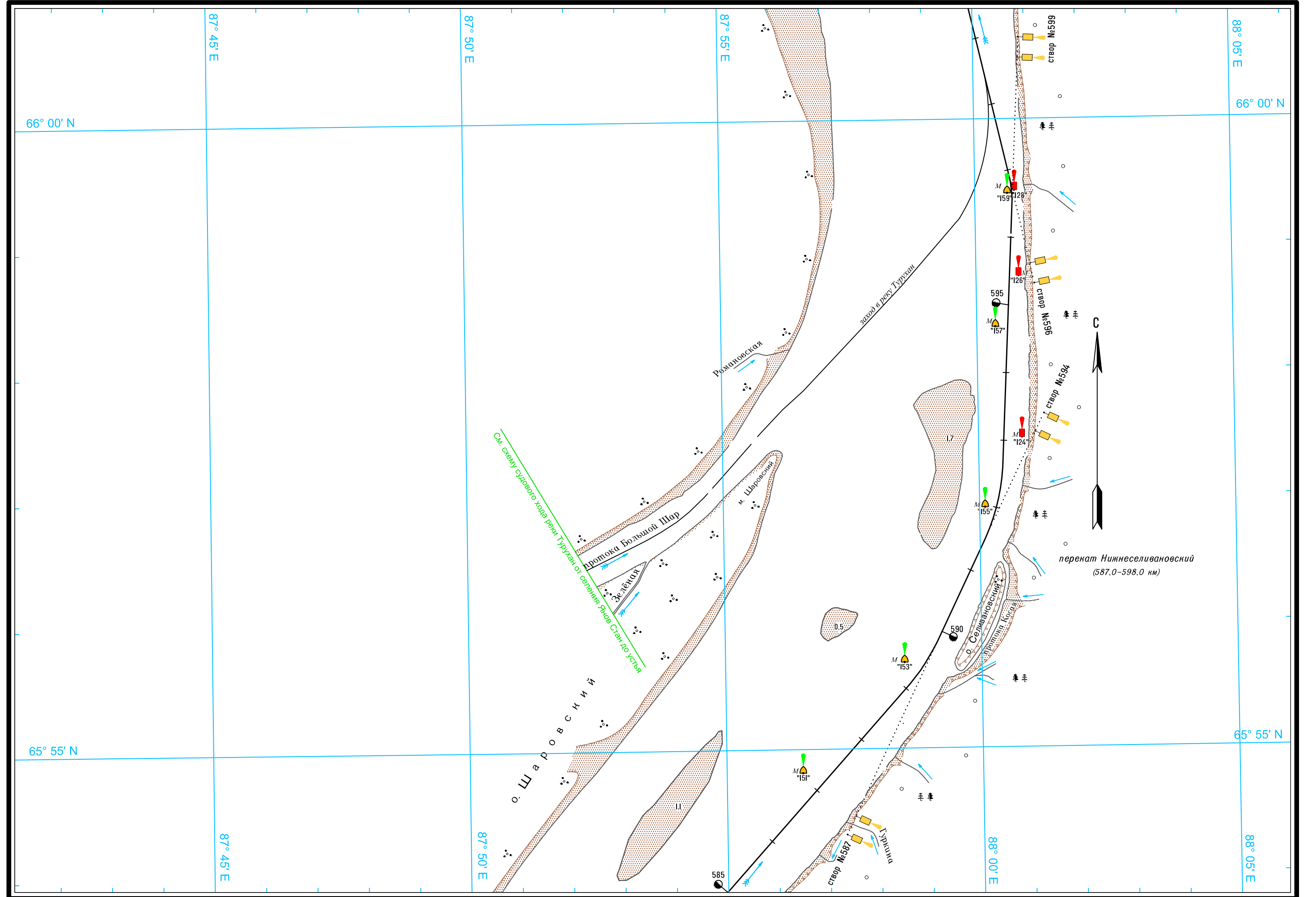


Широта - пять минут

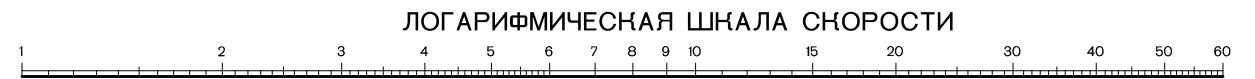
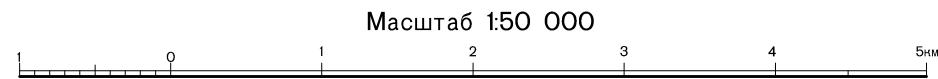
Масштаб 1:50 000

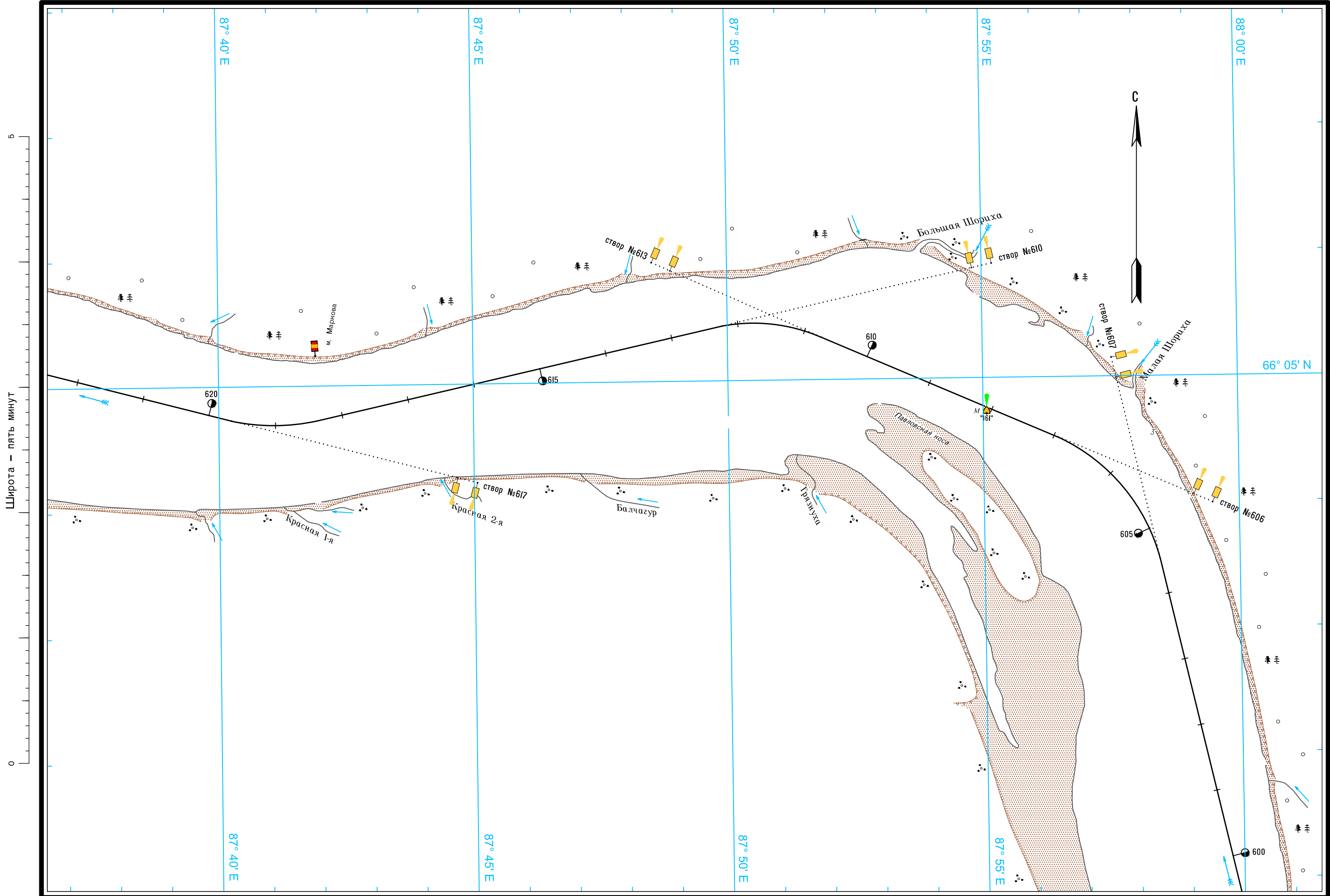
ЛОГАРИФМИЧЕСКАЯ ШКАЛА СКОРОСТИ

См. карту реки Нижняя Туруска от селения Тура до устья



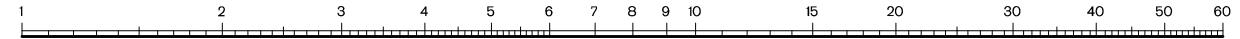
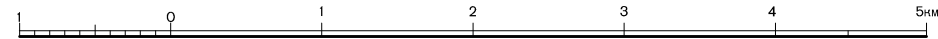
Широта - пять минут

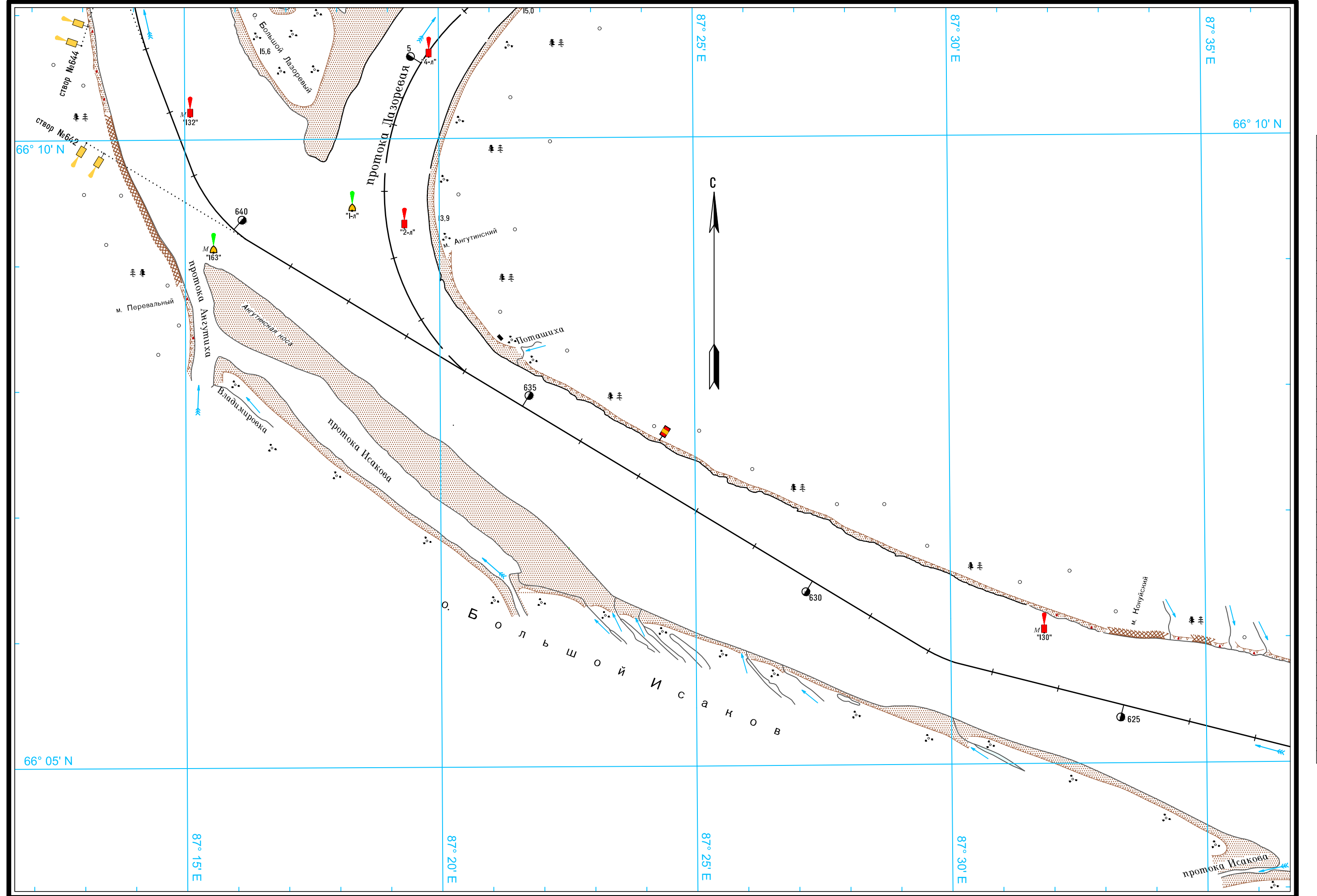




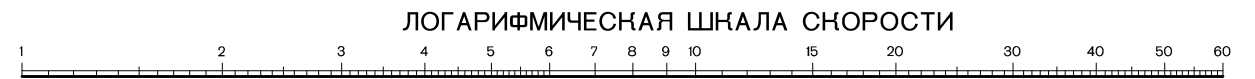
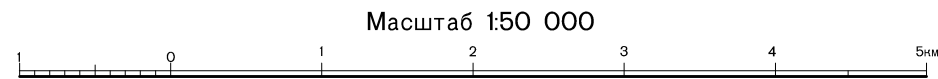
Масштаб 150 000

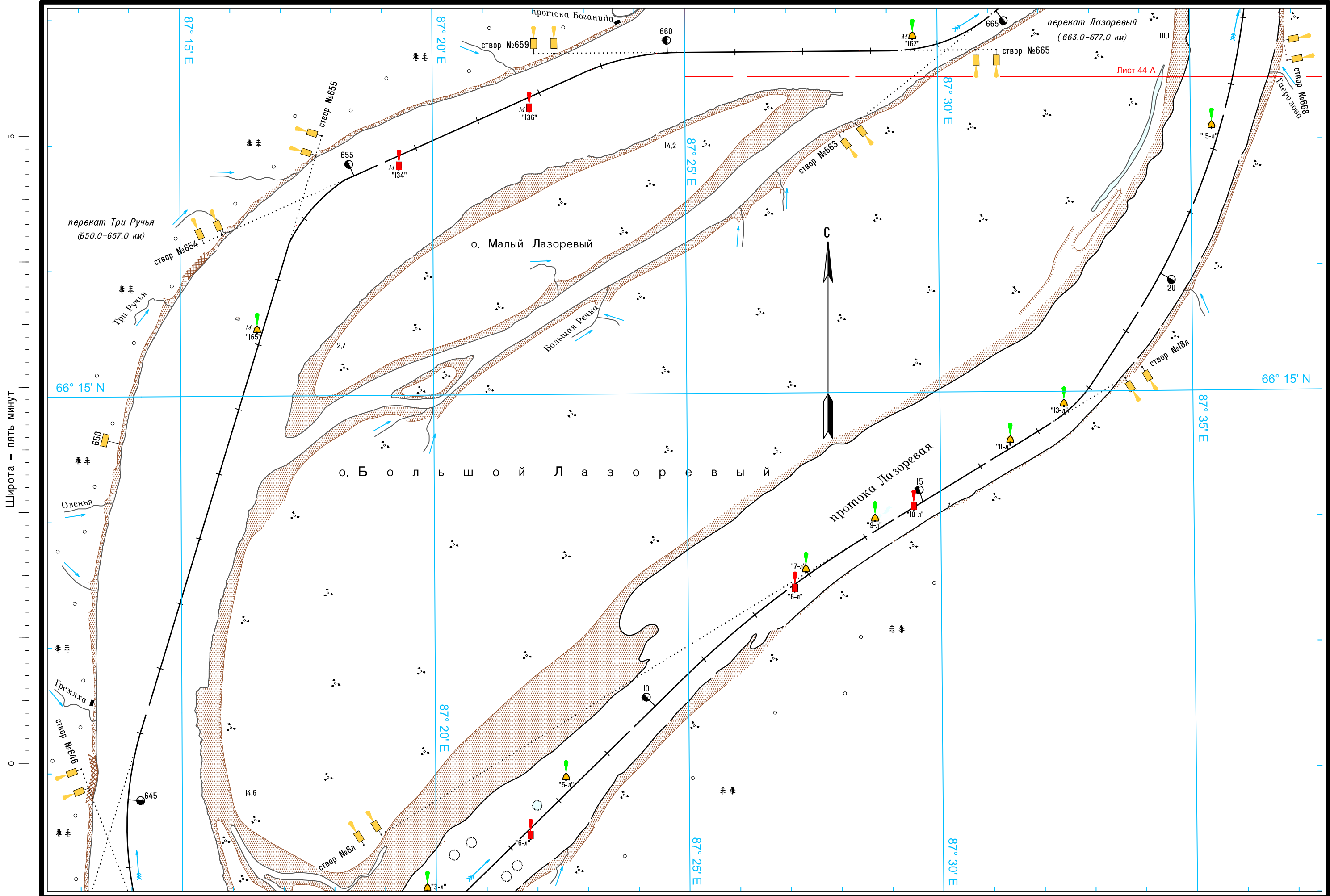
ЛОГАРИФМИЧЕСКАЯ ШКАЛА СКОРОСТИ



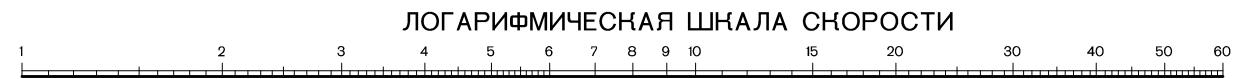
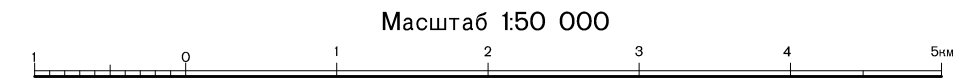


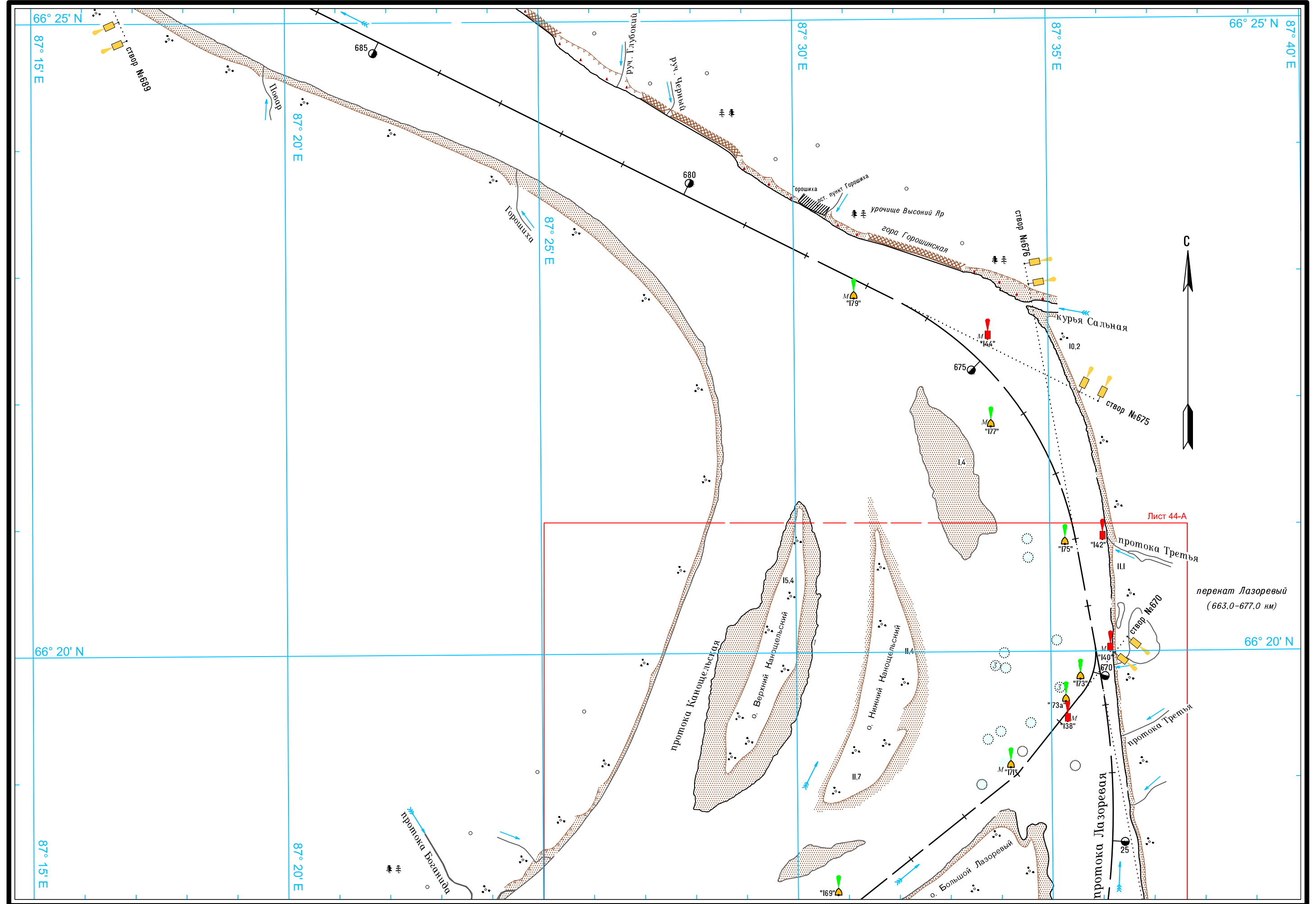
Широта - пять минут





Широта - пять минут

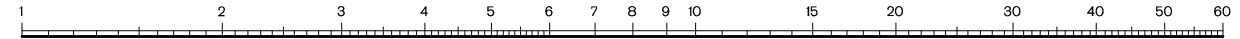
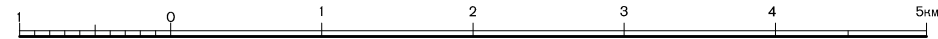


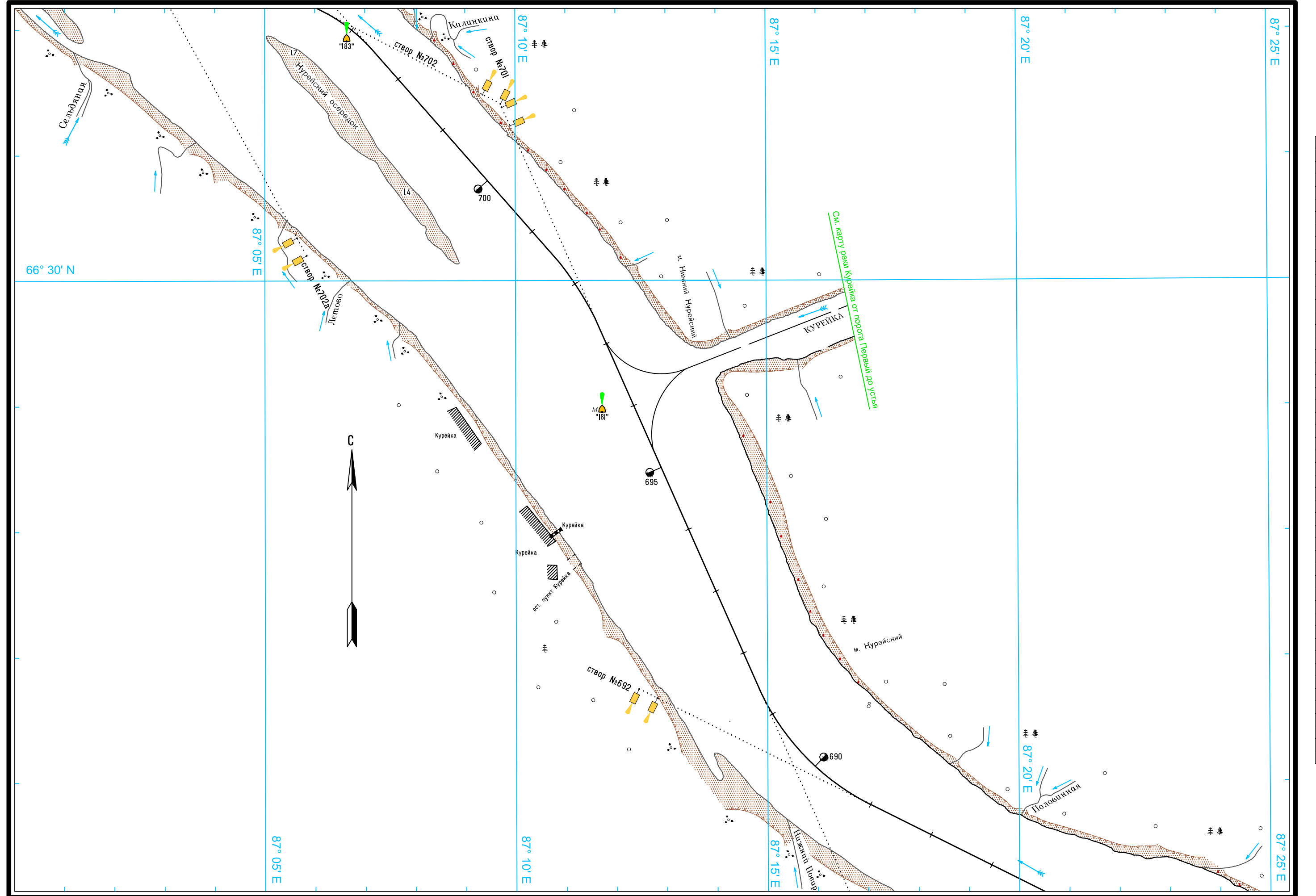


Широта - пять минут

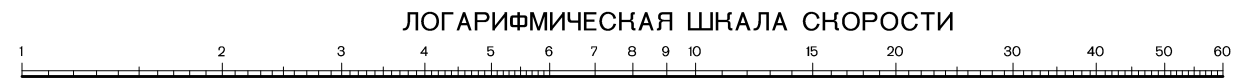
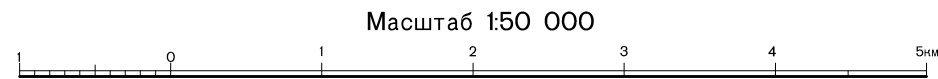
Масштаб 1:50 000


ЛОГАРИФМИЧЕСКАЯ ШКАЛА СКОРОСТИ





Широта - пять минут

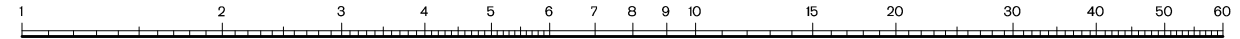
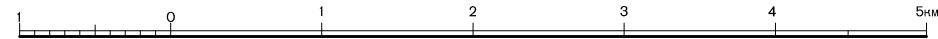





Широта - пять минут

Масштаб 1:50 000

ЛОГАРИФМИЧЕСКАЯ ШКАЛА СКОРОСТИ

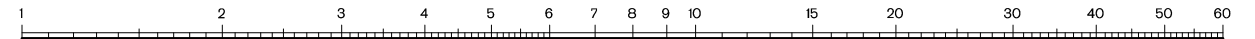
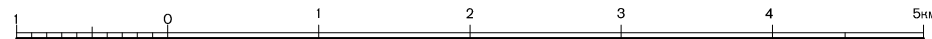


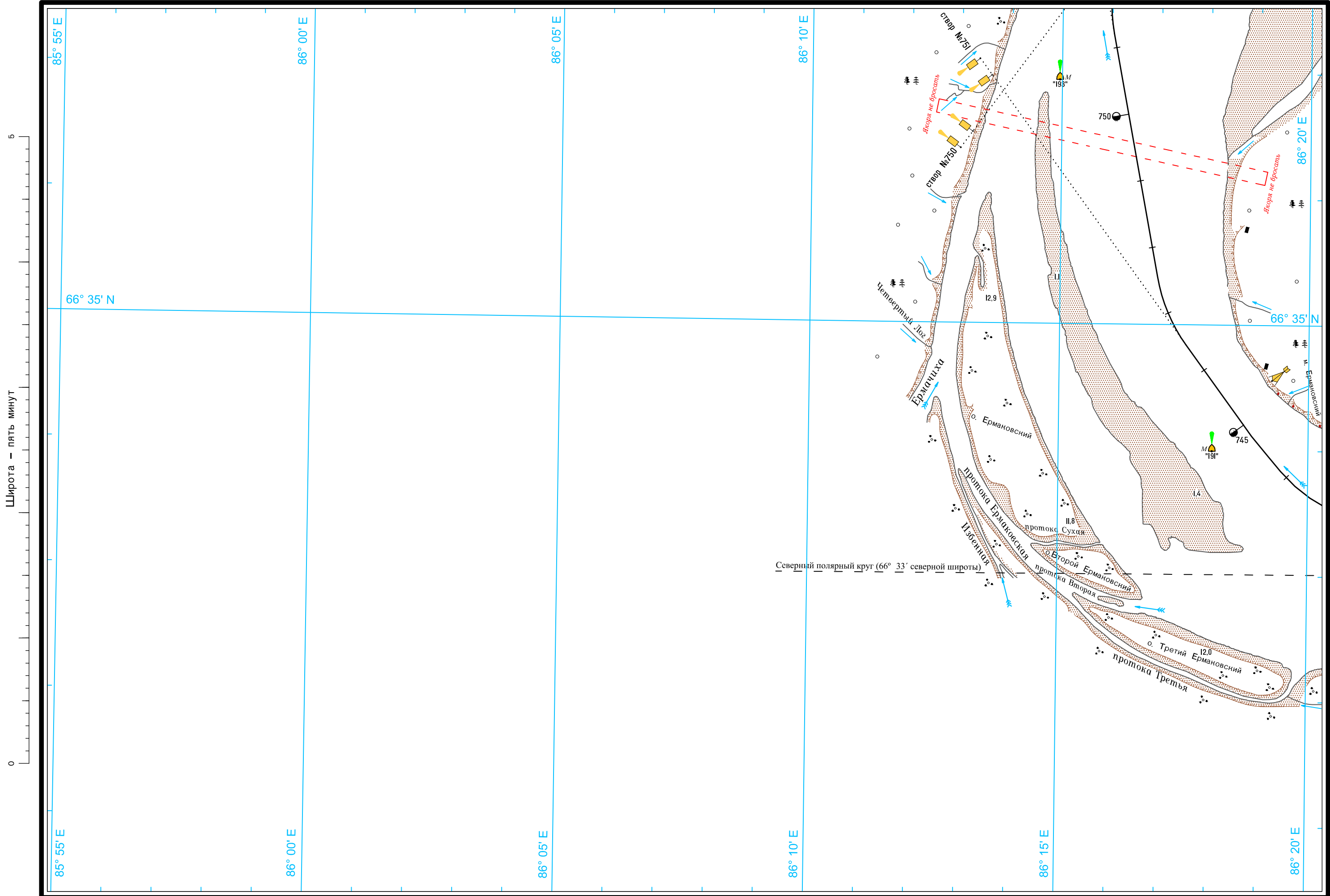


Широта - пять минут

Масштаб 1:50 000

ЛОГАРИФМИЧЕСКАЯ ШКАЛА СКОРОСТИ

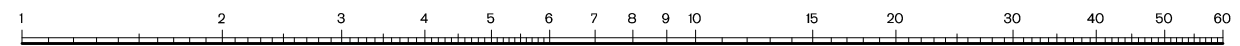
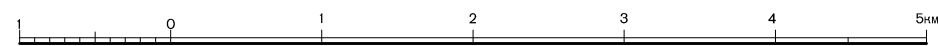


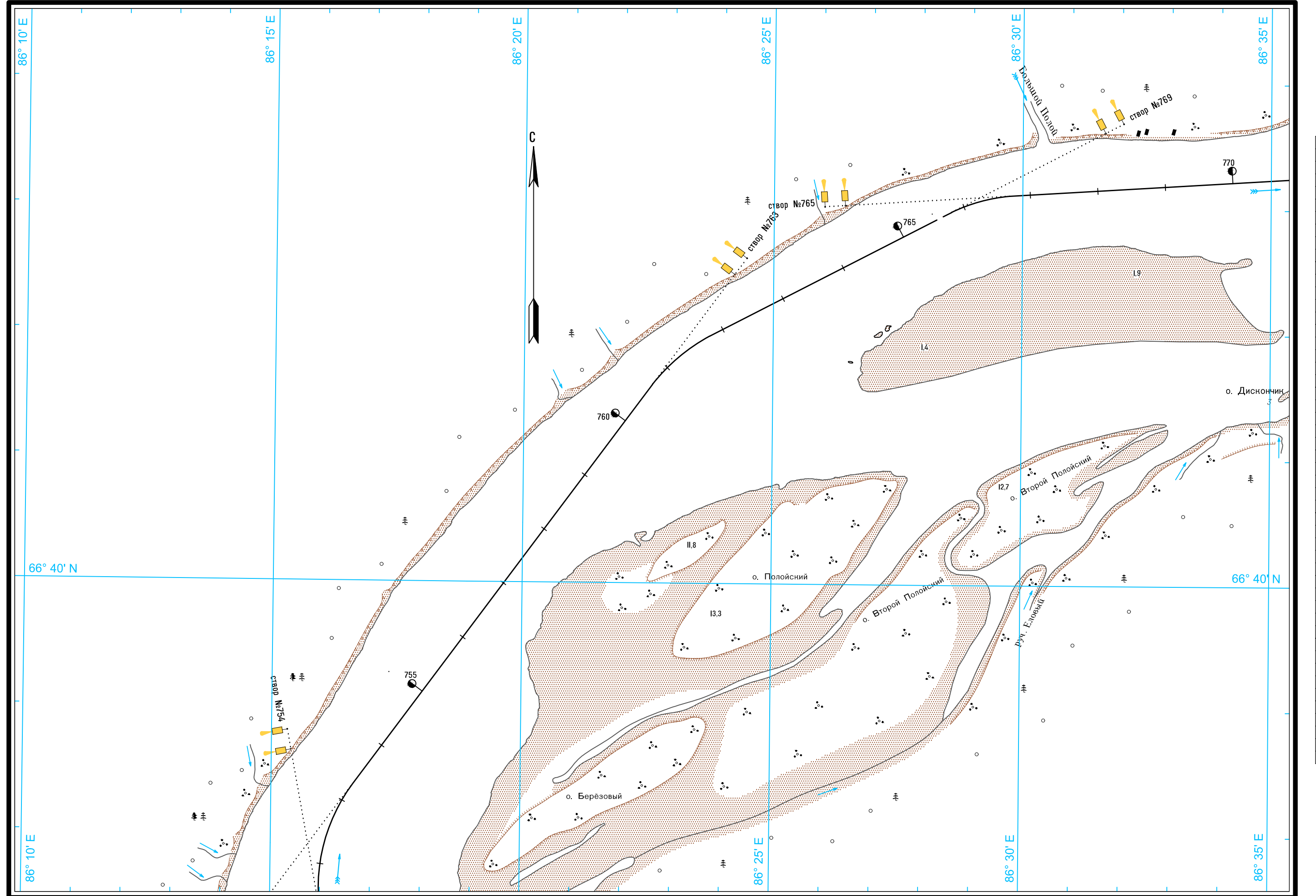


Широта - пять минут

Масштаб 1:50 000

ЛОГАРИФМИЧЕСКАЯ ШКАЛА СКОРОСТИ

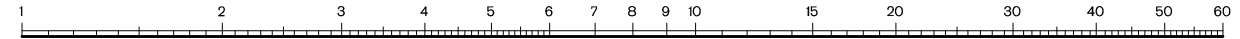
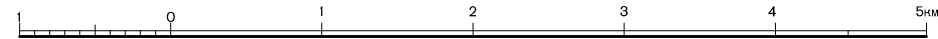





Широта - пять минут

Масштаб 1:50 000

ЛОГАРИФМИЧЕСКАЯ ШКАЛА СКОРОСТИ





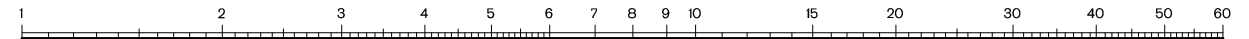
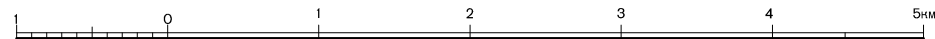
Широта - пять минут

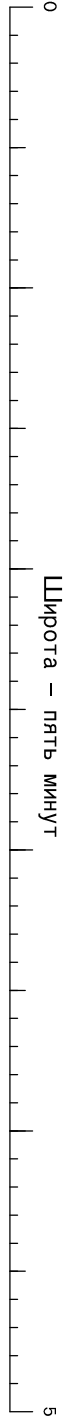
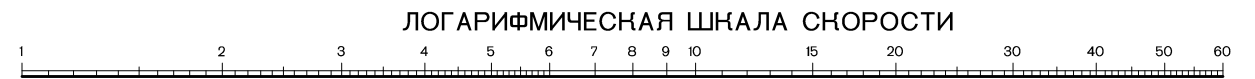
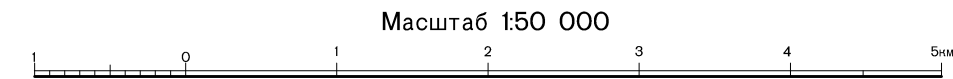
0

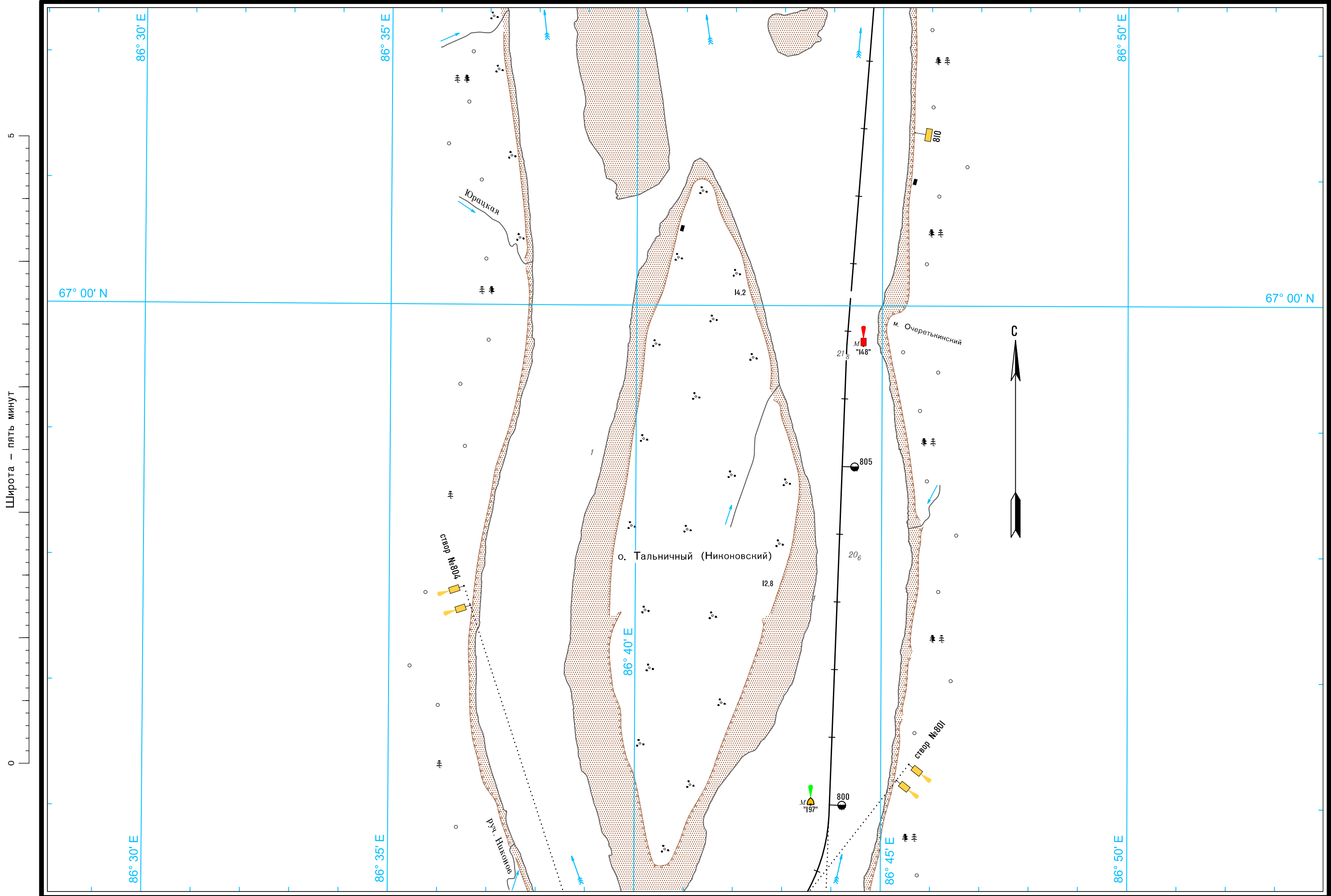
5

Масштаб 1:50 000

ЛОГАРИФМИЧЕСКАЯ ШКАЛА СКОРОСТИ



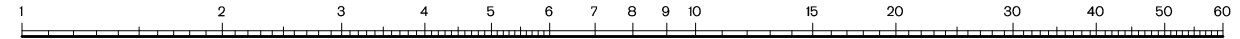
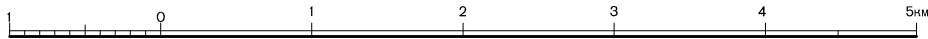


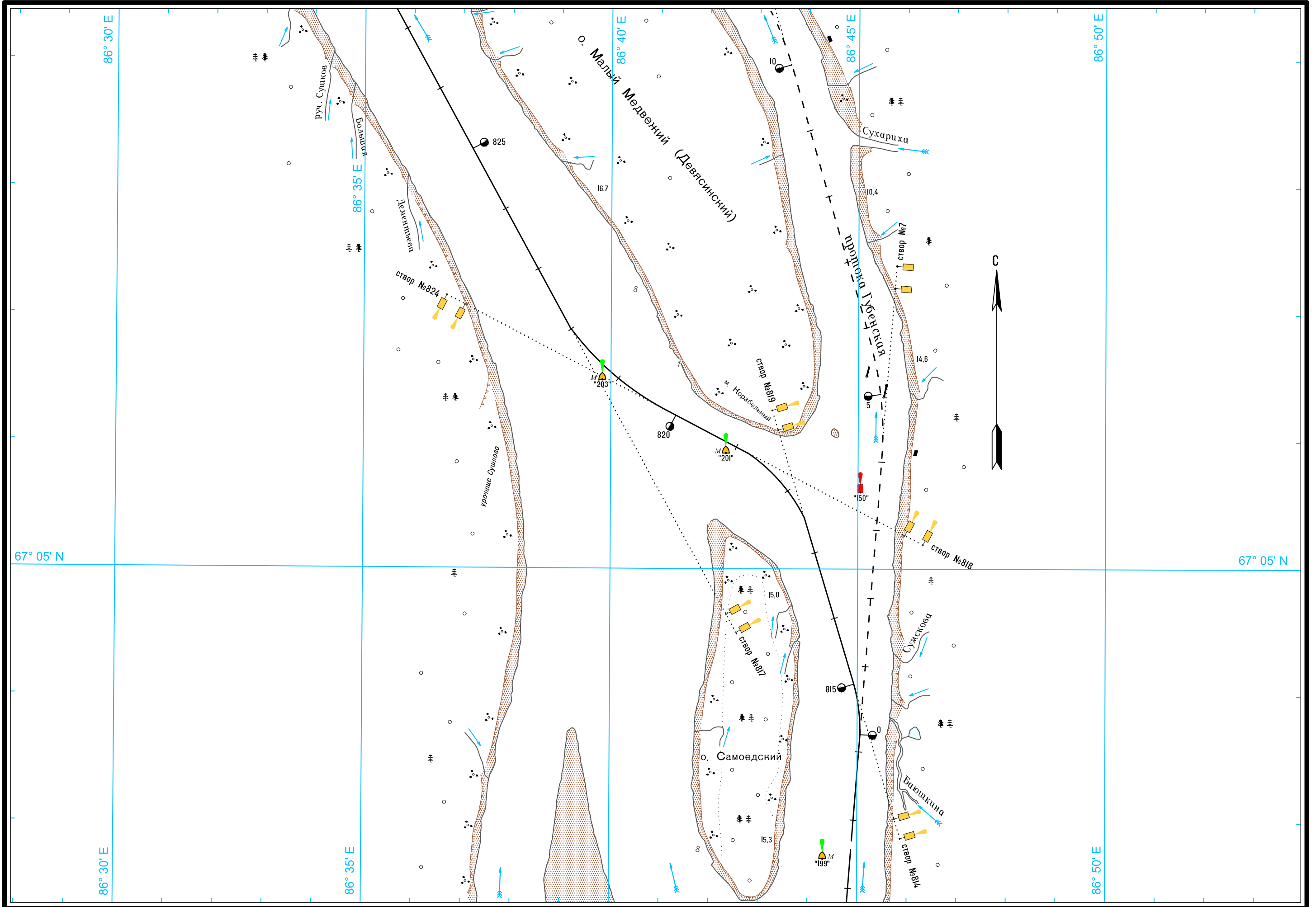


Широта - пять минут

Масштаб 1:50 000

ЛОГАРИФМИЧЕСКАЯ ШКАЛА СКОРОСТИ

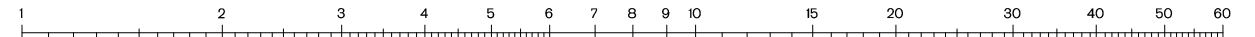
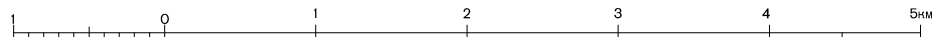


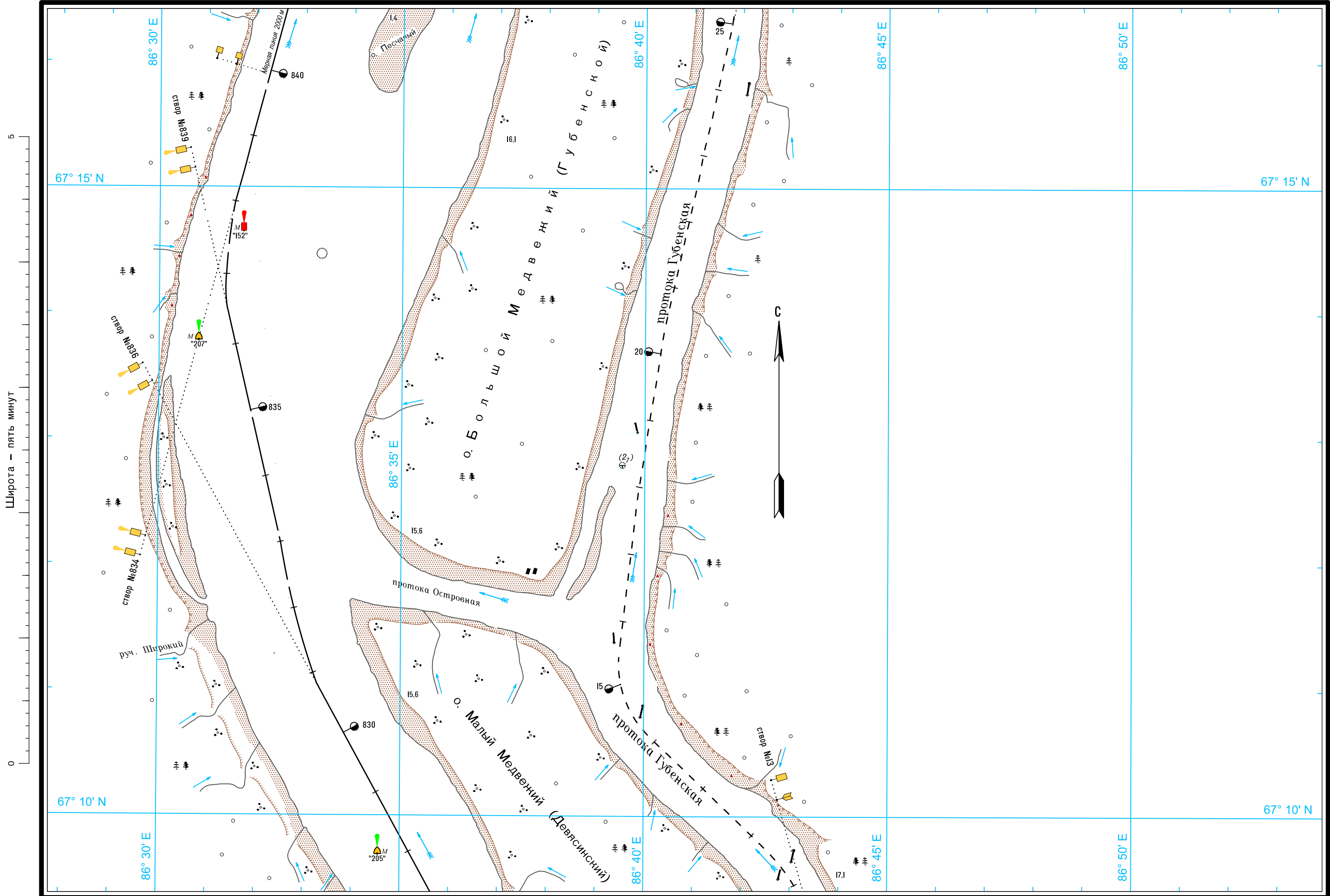


Широта - пять минут

Масштаб 1:50 000

ЛОГАРИФМИЧЕСКАЯ ШКАЛА СКОРОСТИ



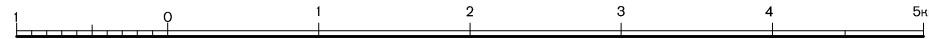


Широта - пять минут

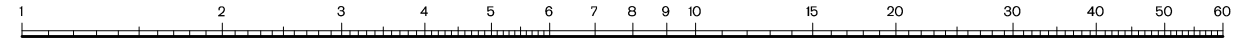
5

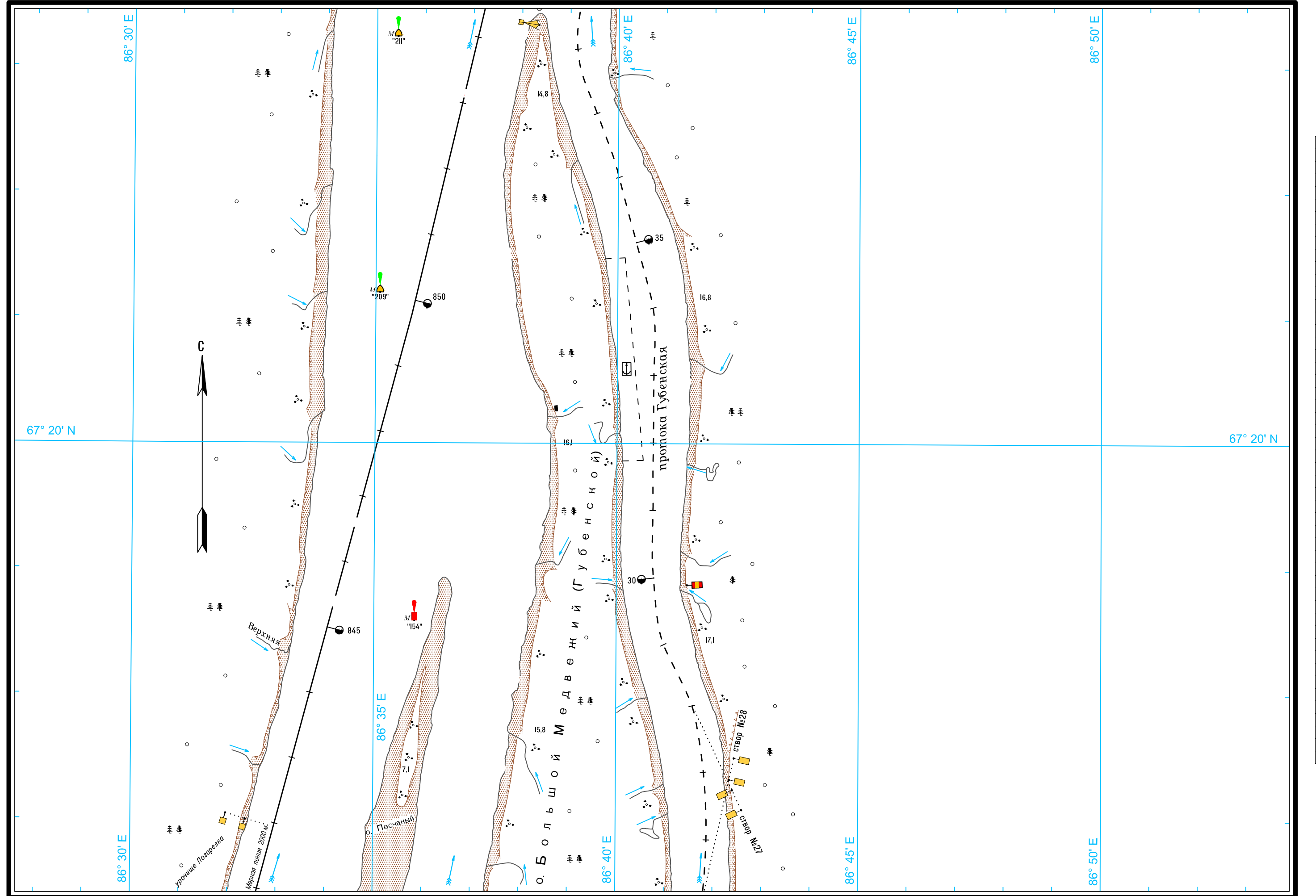
0

Масштаб 1:50 000



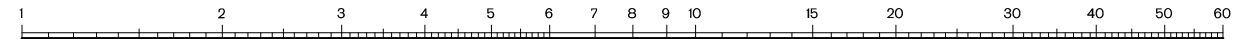
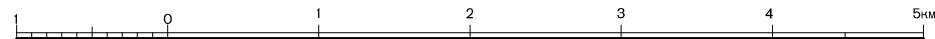
ЛОГАРИФМИЧЕСКАЯ ШКАЛА СКОРОСТИ



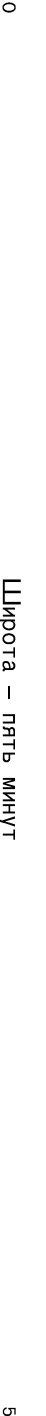


Масштаб 1:150 000

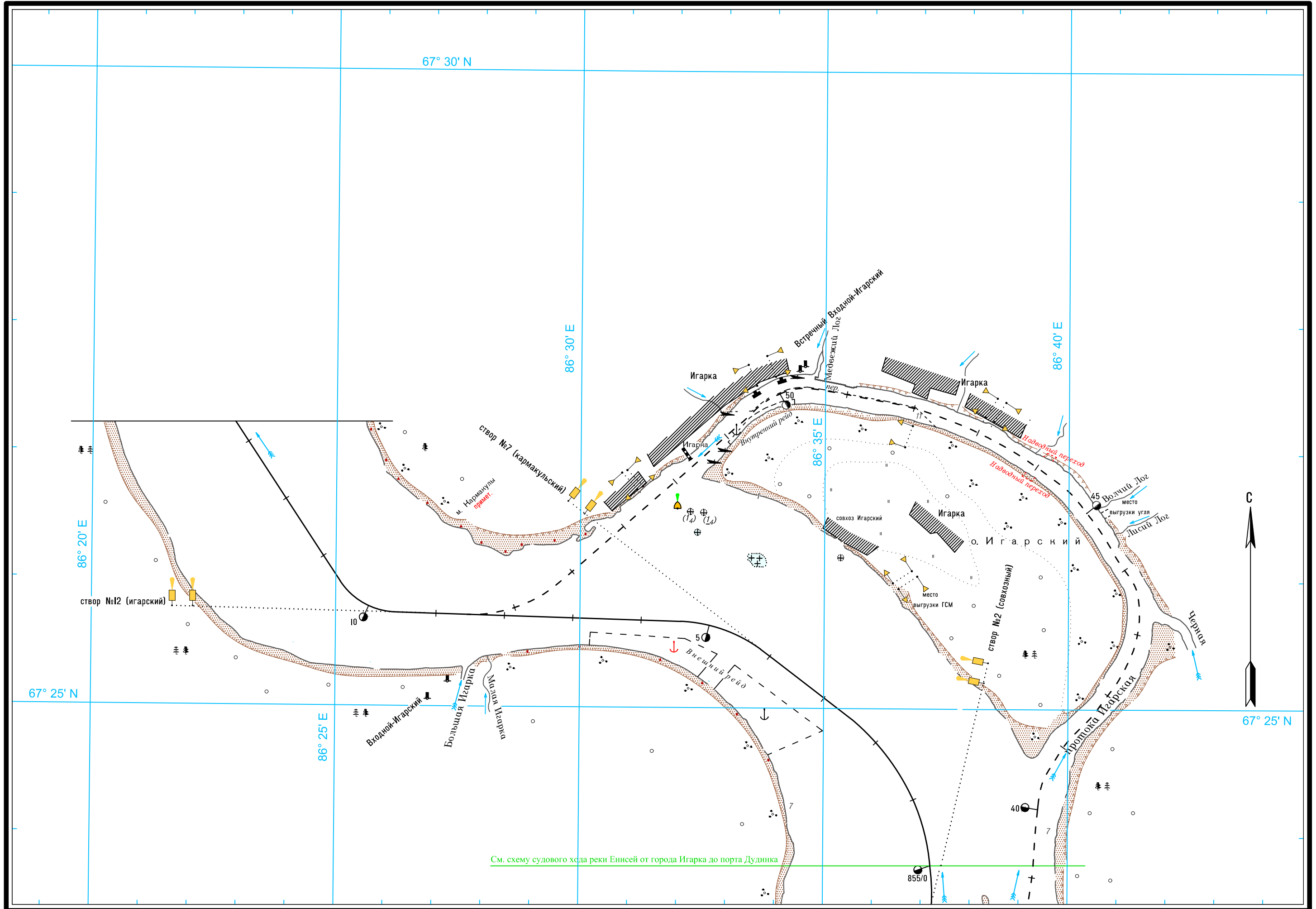
ЛОГАРИФМИЧЕСКАЯ ШКАЛА СКОРОСТИ



Широта - пять минут



Широта - пять минут



См. схему судового хода реки Енисей от города Игарка до порта Дудинка

Масштаб 1:50 000

ЛОГАРИФМИЧЕСКАЯ ШКАЛА СКОРОСТИ

