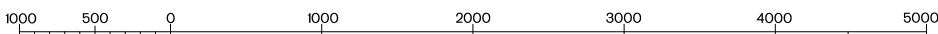


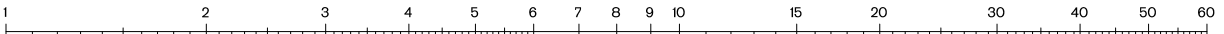
Широта—пять минут

0'

Масштаб 1:50 000

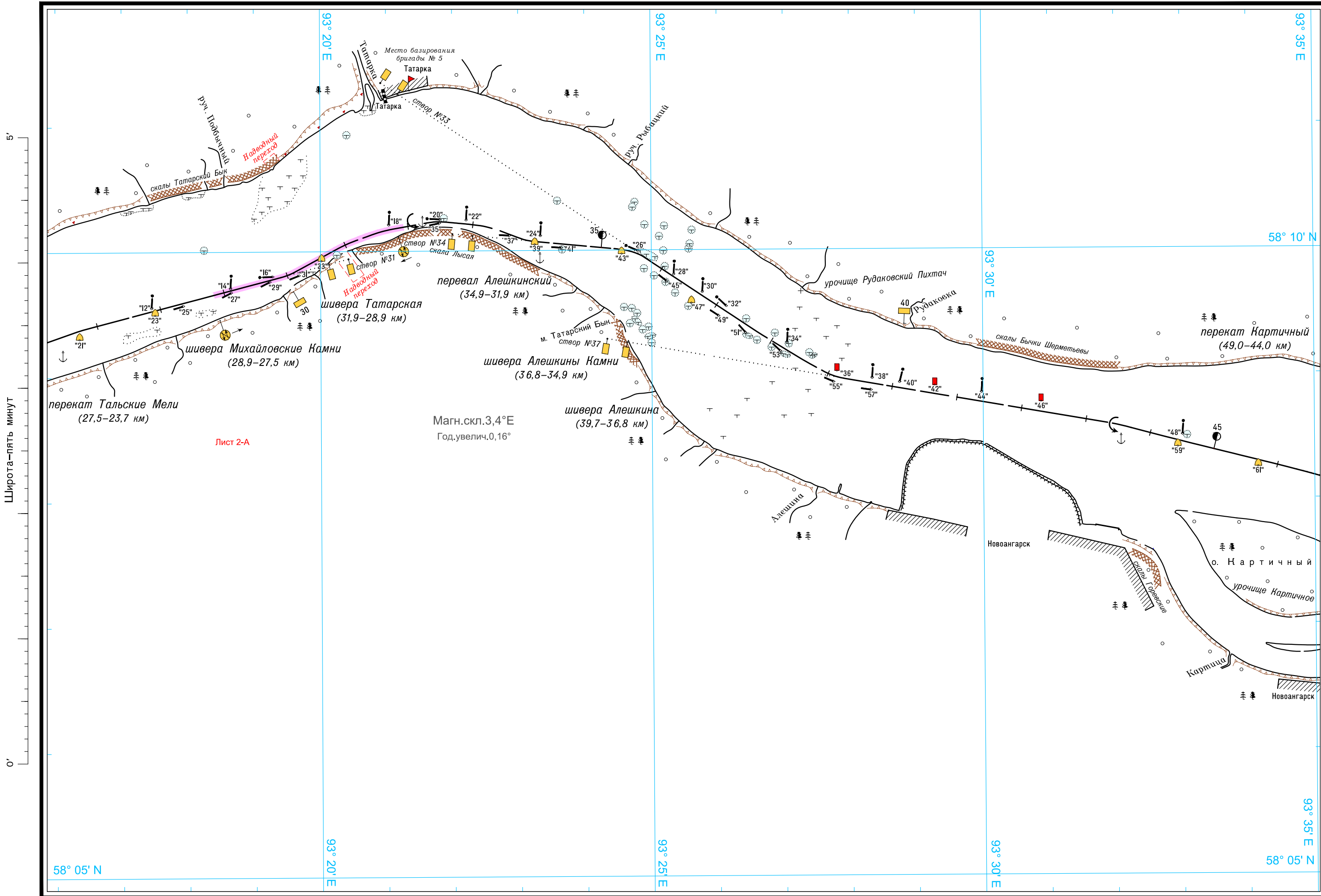


ЛОГАРИФИЧЕСКАЯ ШКАЛА СКОРОСТИ



См. карту реки Енисей от устья реки Ангары до устья реки Подкаменная Тунгуска

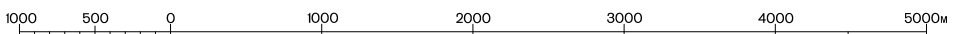
См. карту реки Енисей от Красноярской ГЭС до устья реки Ангары




Лист 2-А

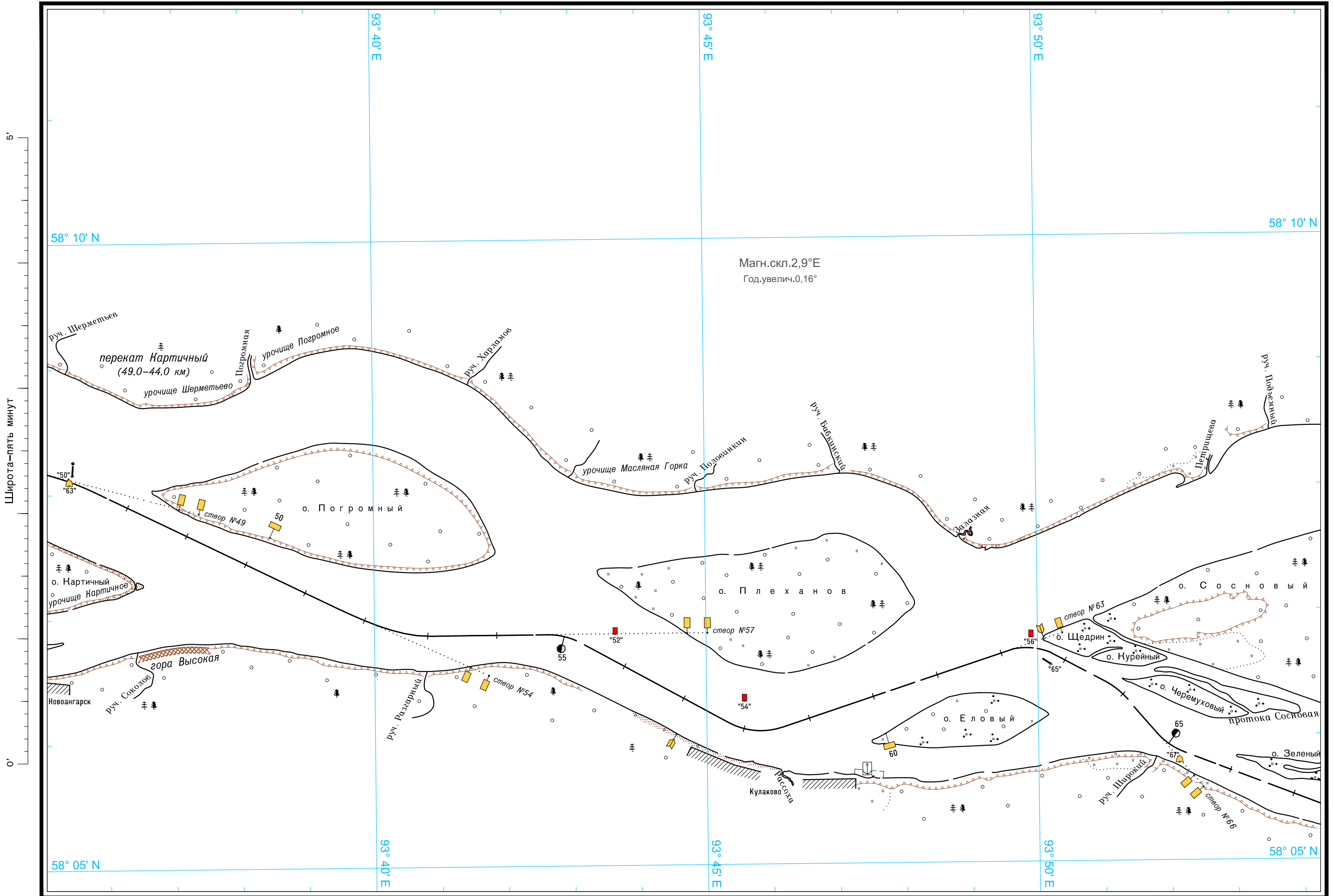
Магн.скл.3,4°E
Год.увелич.0,16°

Масштаб 1:50 000

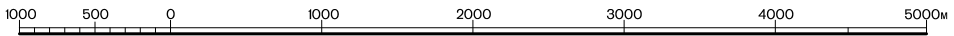


ЛОГАРИФМИЧЕСКАЯ ШКАЛА СКОРОСТИ

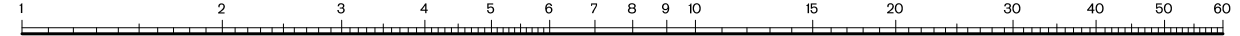


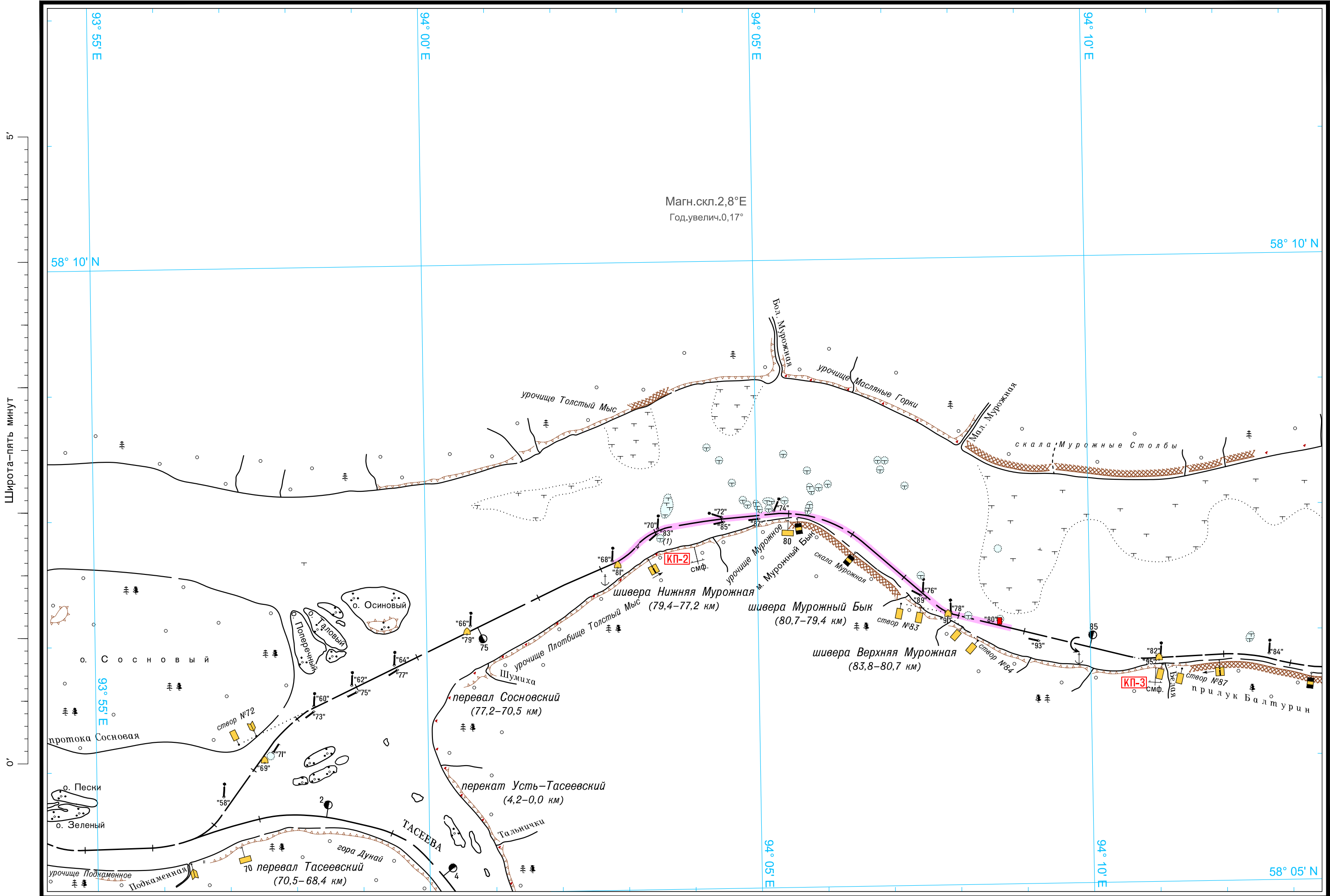


Масштаб 1:50 000



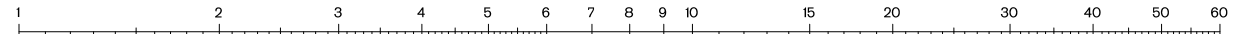

ЛОГАРИФИЧЕСКАЯ ШКАЛА СКОРОСТИ



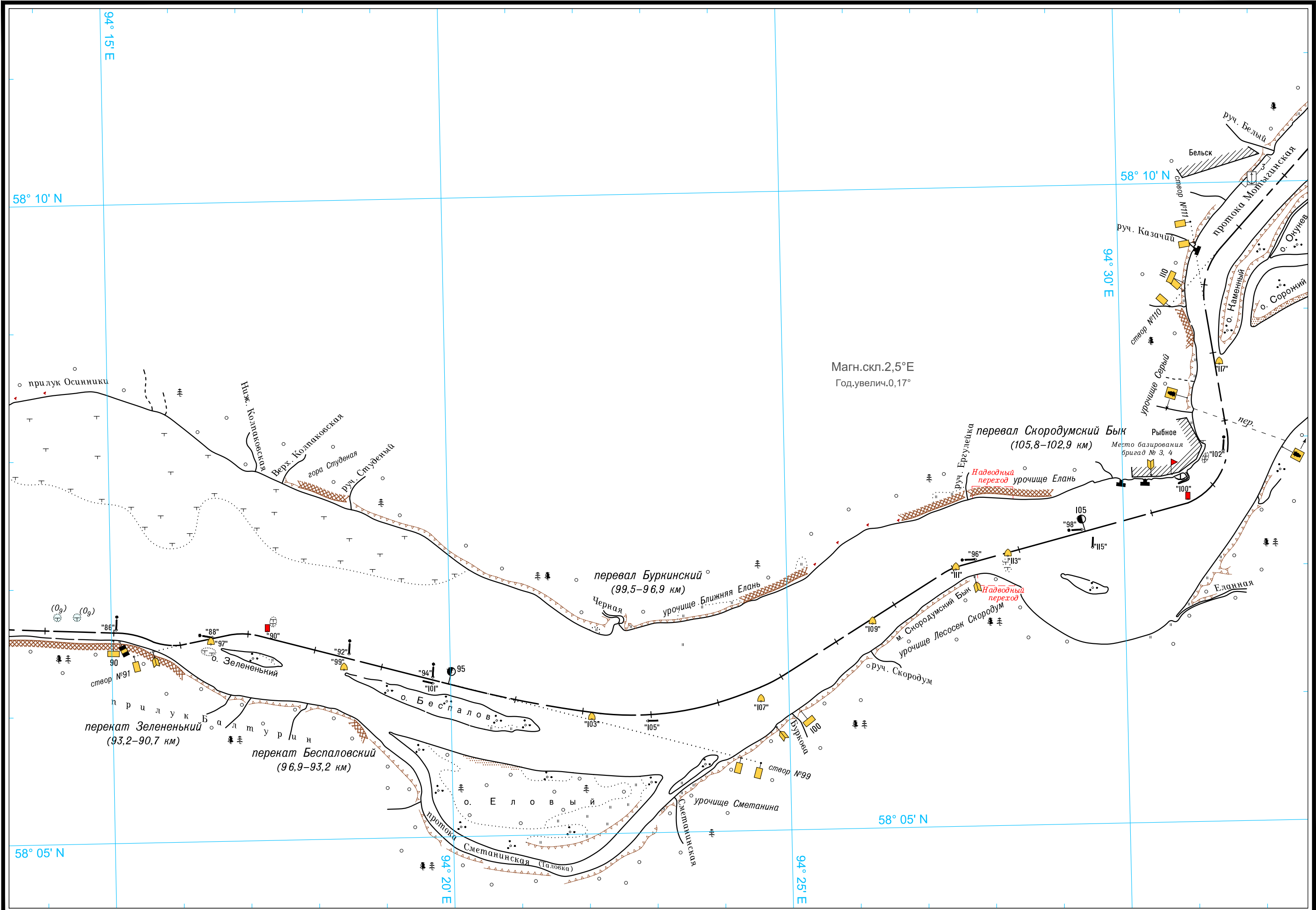


Масштаб 1:50 000

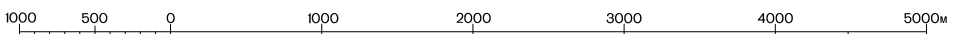
ЛОГАРИФМИЧЕСКАЯ ШКАЛА СКОРОСТИ




Широта—пять минут

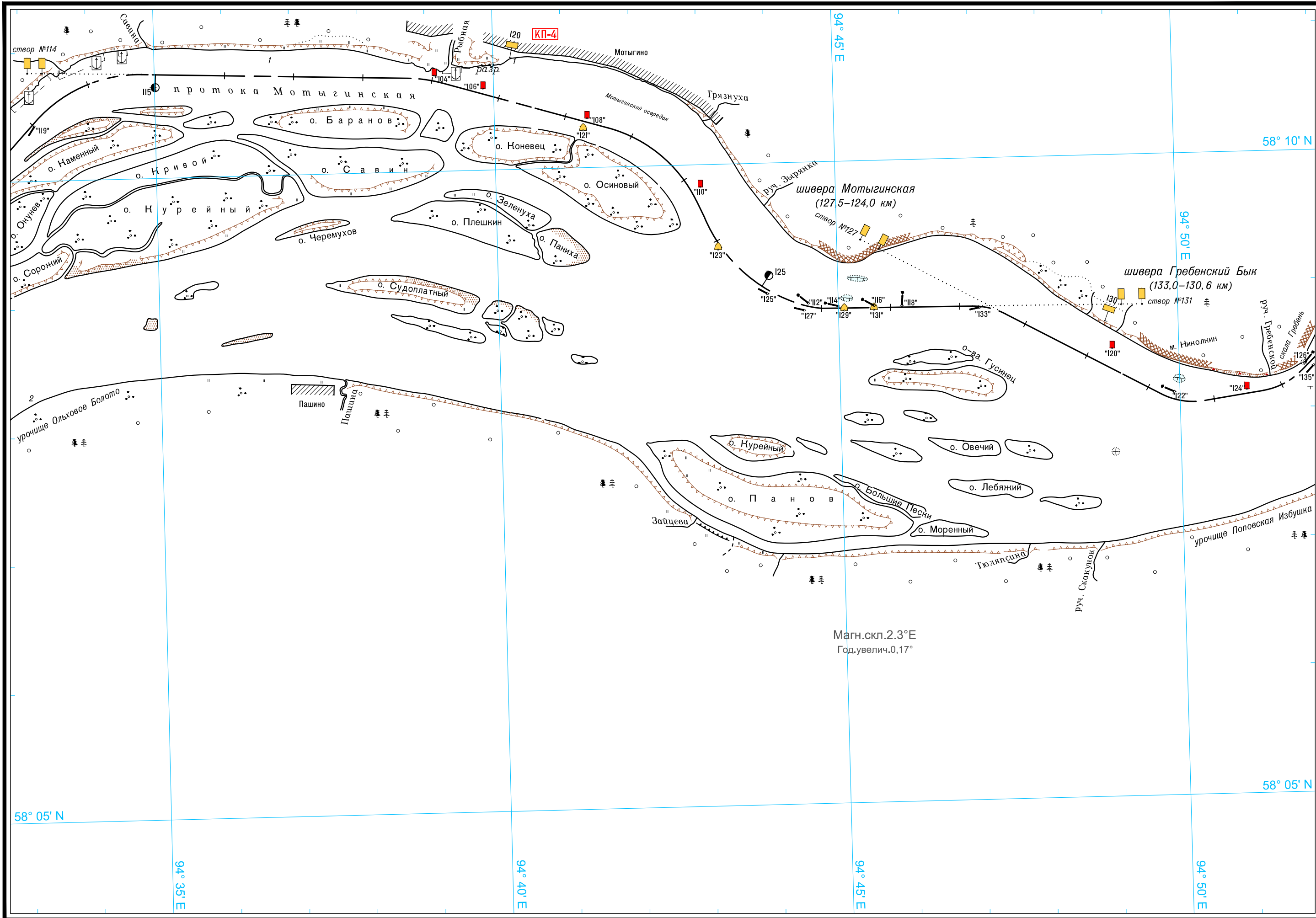


Масштаб 1:50 000



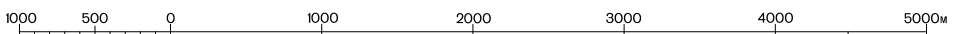
ЛОГАРИФИЧЕСКАЯ ШКАЛА СКОРОСТИ






Магн.скл.2.3°E
Год.увелич.0,17°

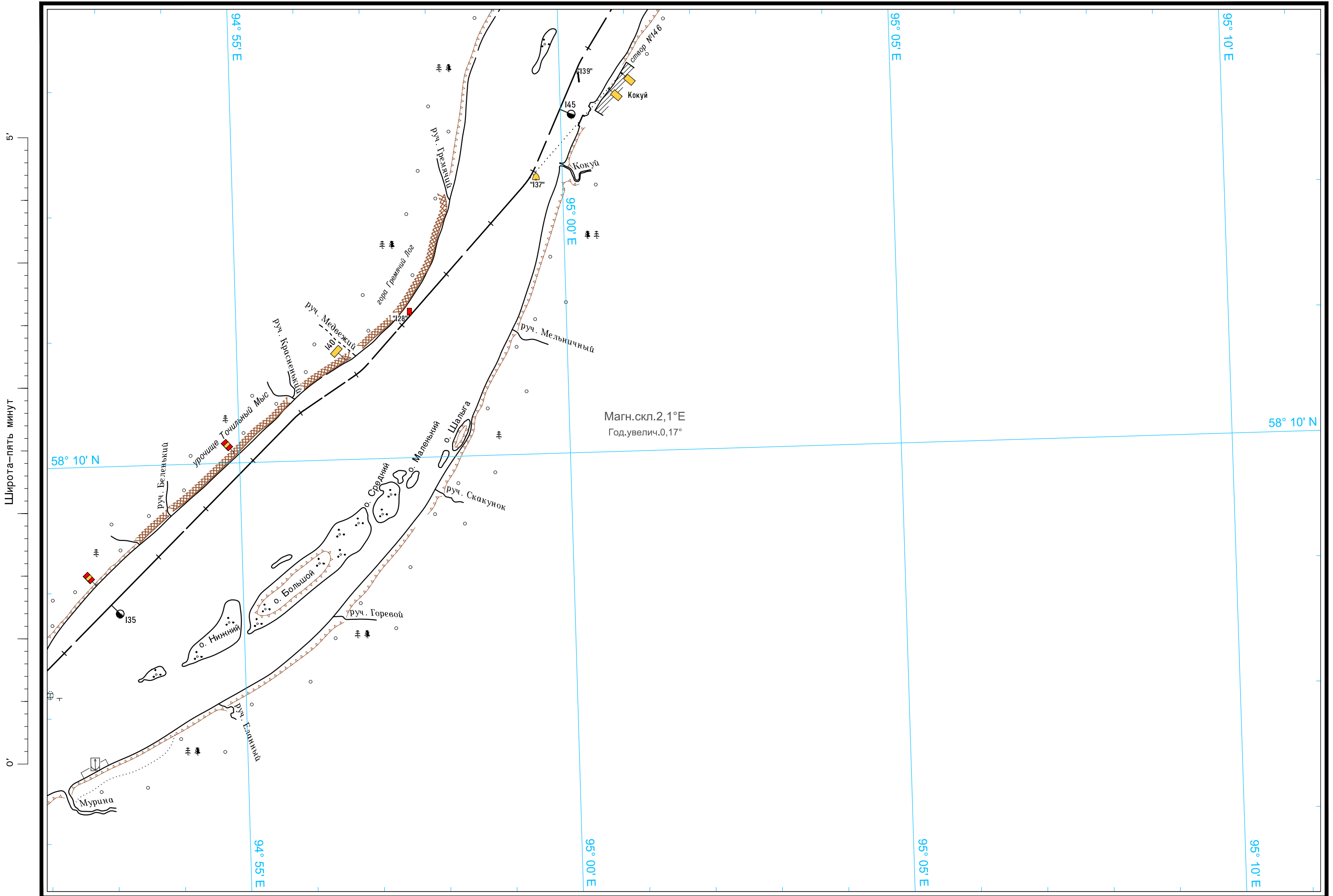
Масштаб 1:50 000



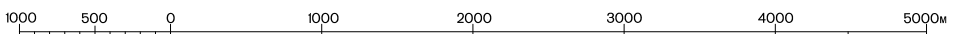
ЛОГАРИФИЧЕСКАЯ ШКАЛА СКОРОСТИ




Широта-пять минут

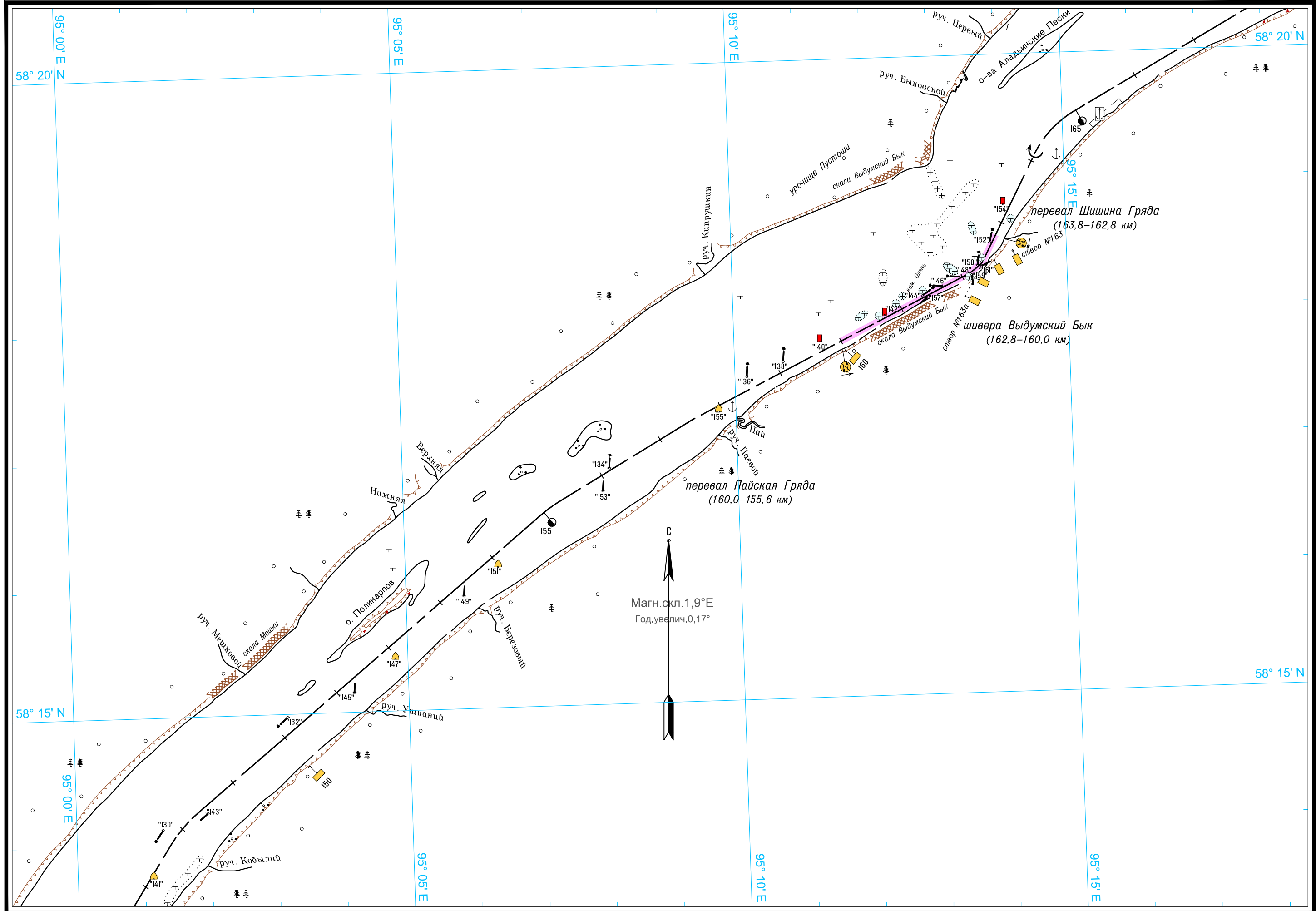


Масштаб 1:50 000

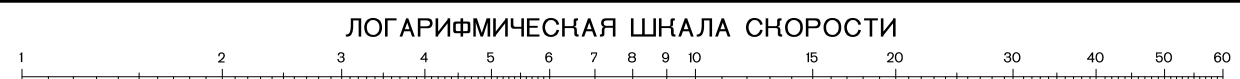


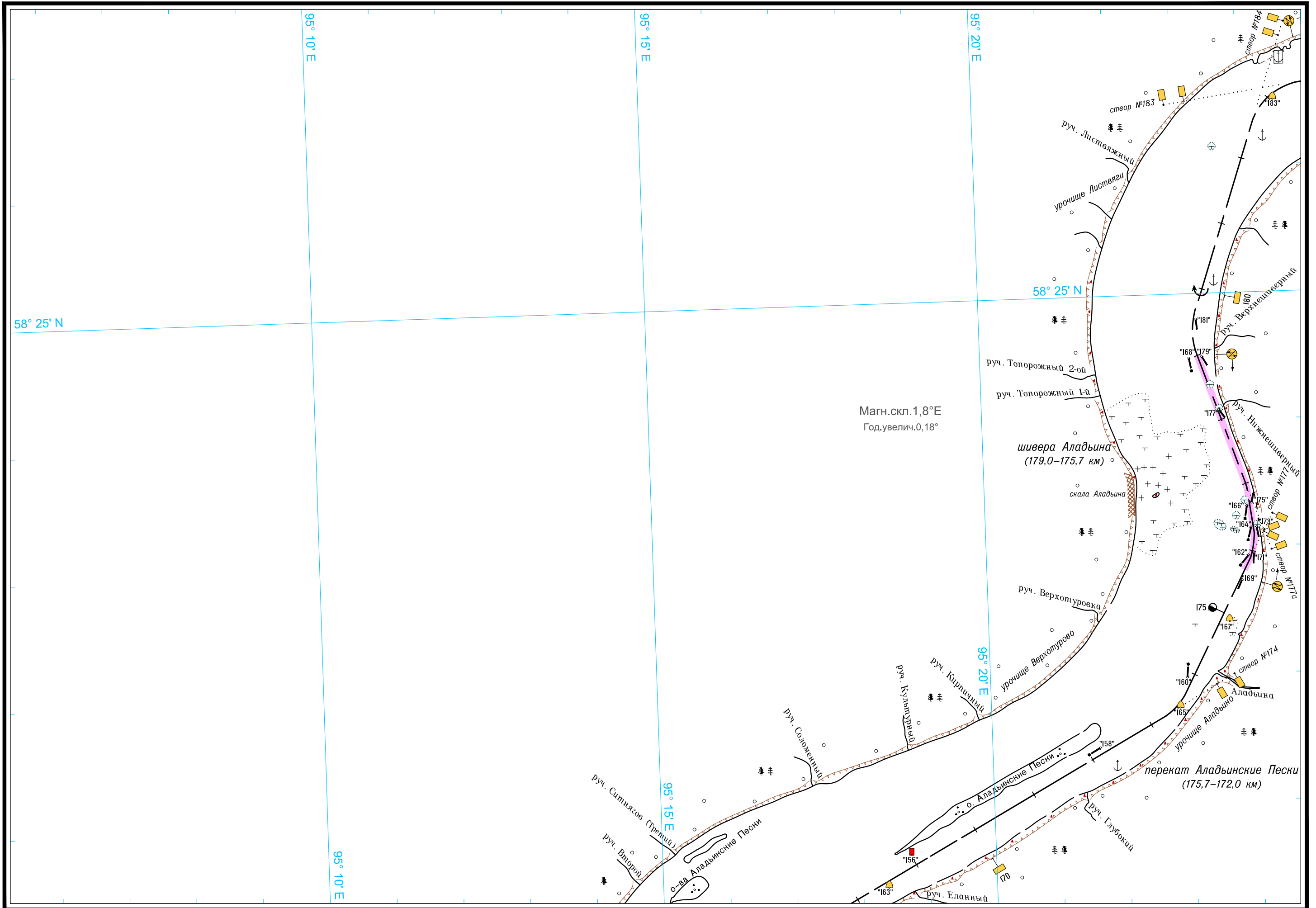
ЛОГАРИФМИЧЕСКАЯ ШКАЛА СКОРОСТИ





Широта-пять минут







Магн.скл.1,8°E
Год.увелич.0,18°

шивера Аладьина
(179,0-175,7 км)

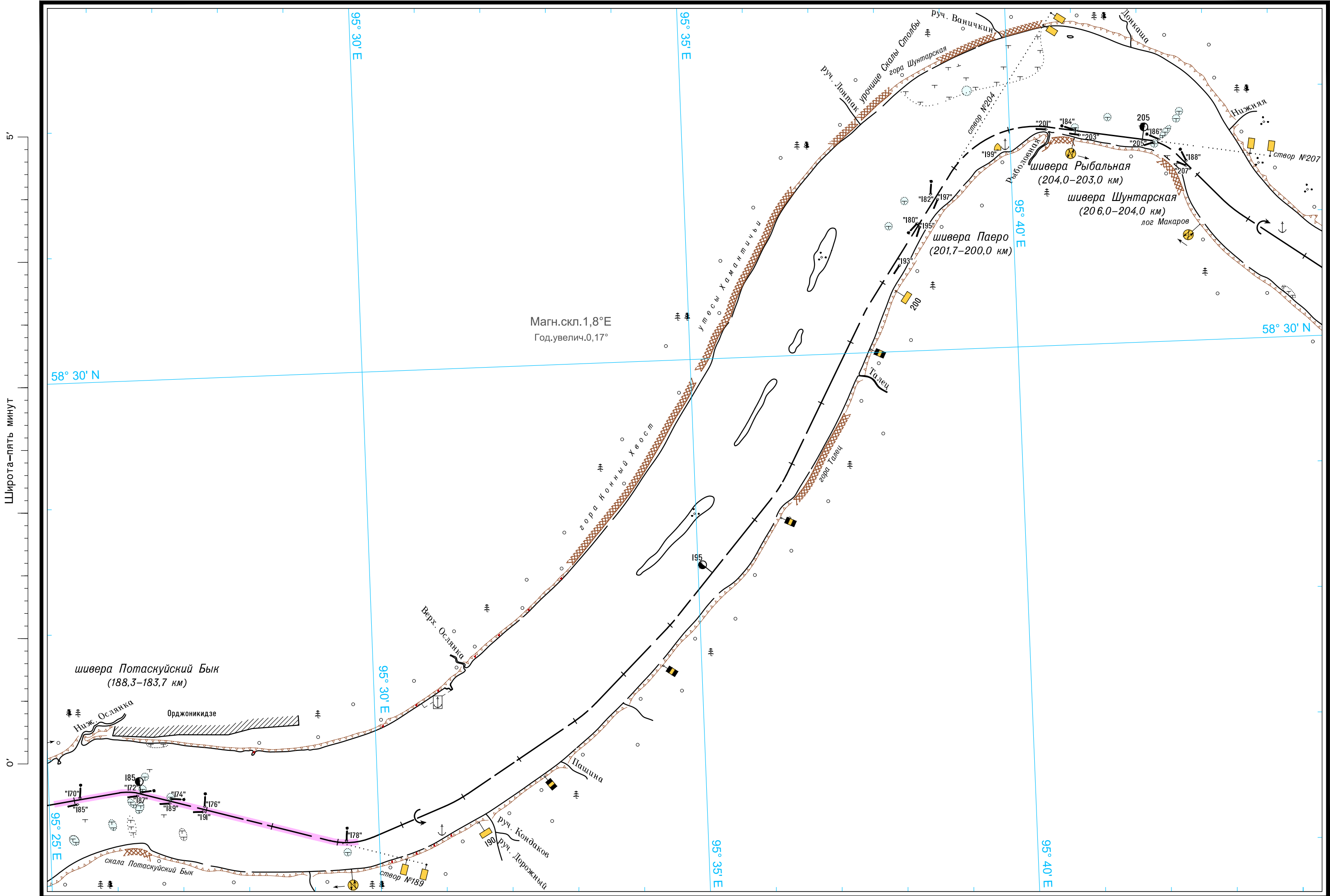
перекат Аладьинские Пески
(175,7-172,0 км)

Масштаб 1:50 000

ЛОГАРИФМИЧЕСКАЯ ШКАЛА СКОРОСТИ


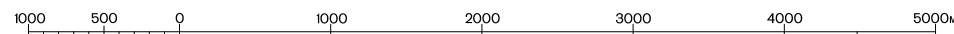


Широта—пять минут 0' 5'

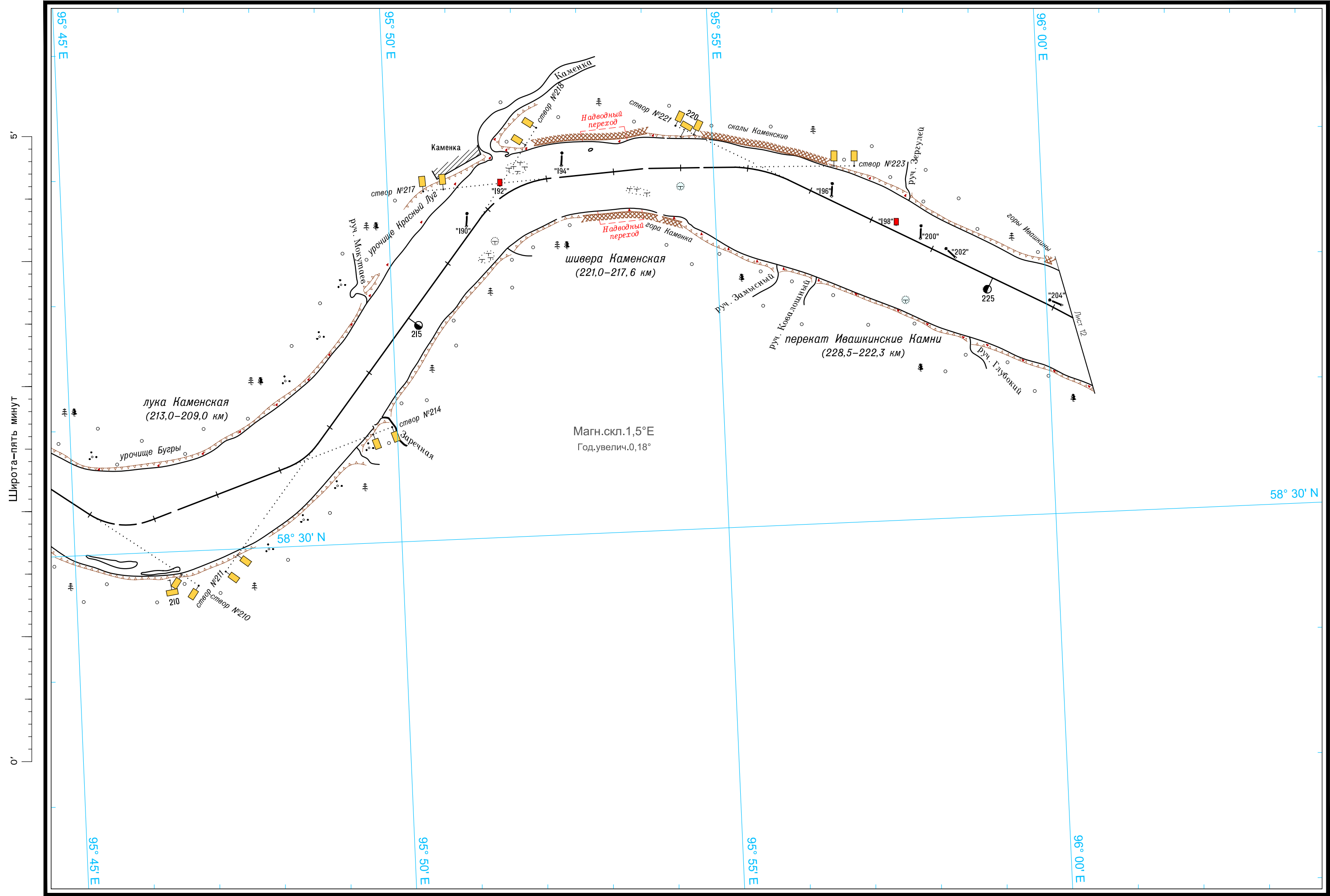


Масштаб 1:50 000

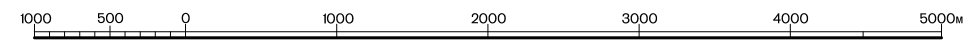
ЛОГАРИФМИЧЕСКАЯ ШКАЛА СКОРОСТИ



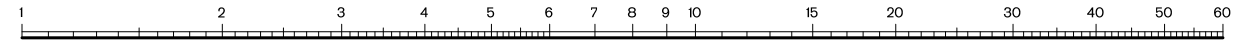
Широта—пять минут 0' 5'

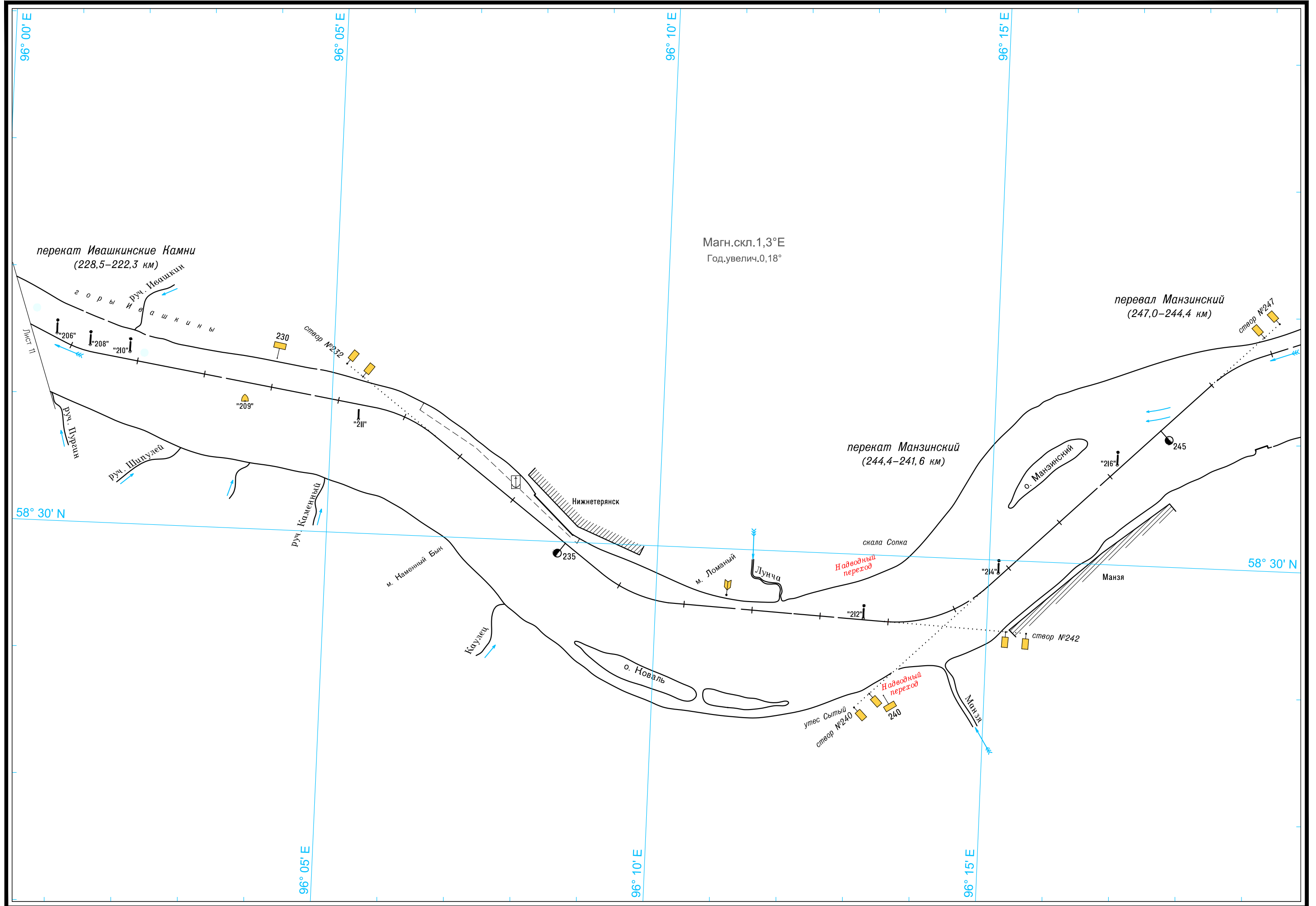


Масштаб 1:50 000



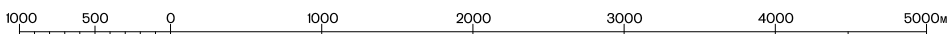
ЛОГАРИФМИЧЕСКАЯ ШКАЛА СКОРОСТИ






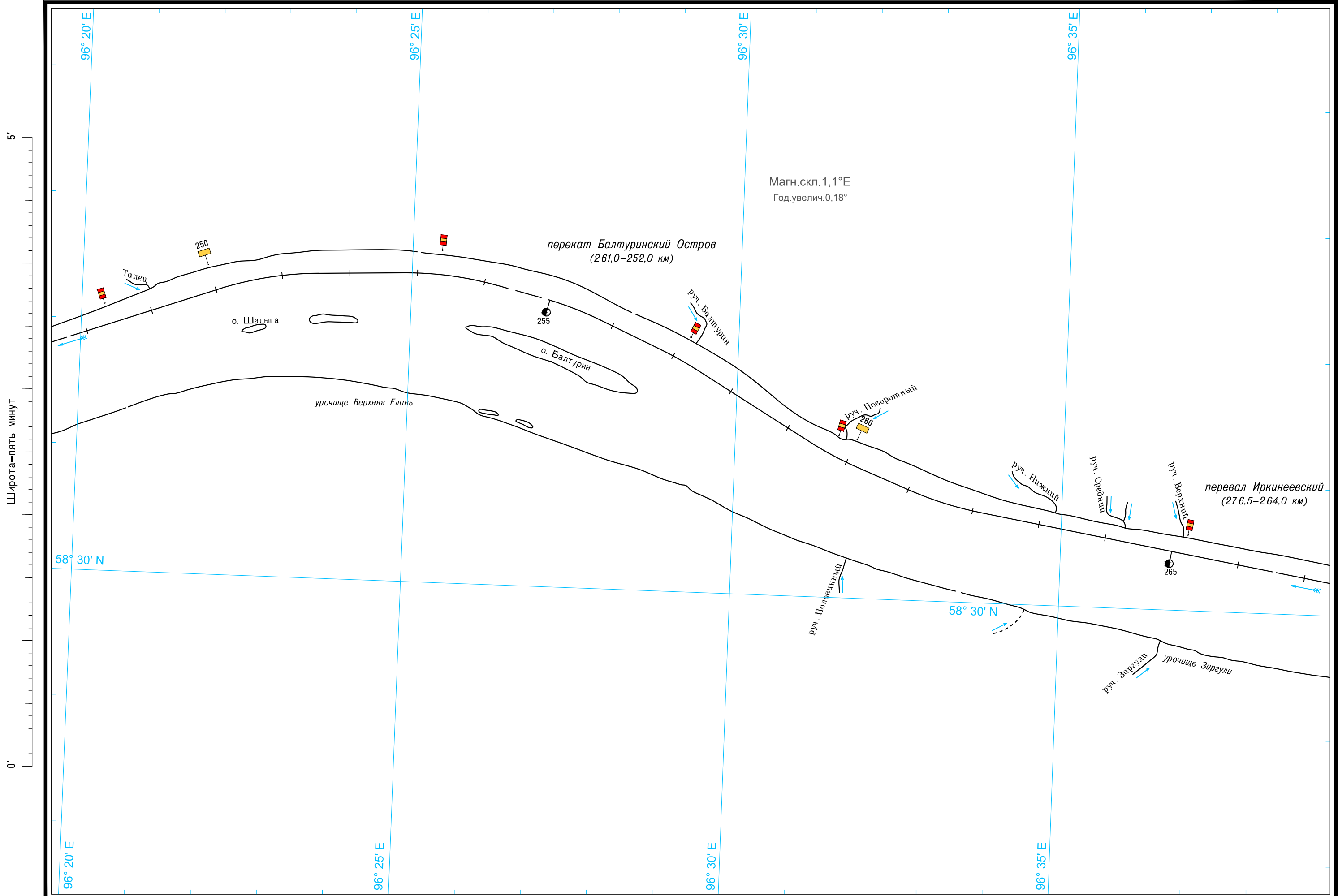
Широта—пять минут

Масштаб 1:50 000



ЛОГАРИФМИЧЕСКАЯ ШКАЛА СКОРОСТИ







Магн.скл.1,1°
Год.увелич.0,18°

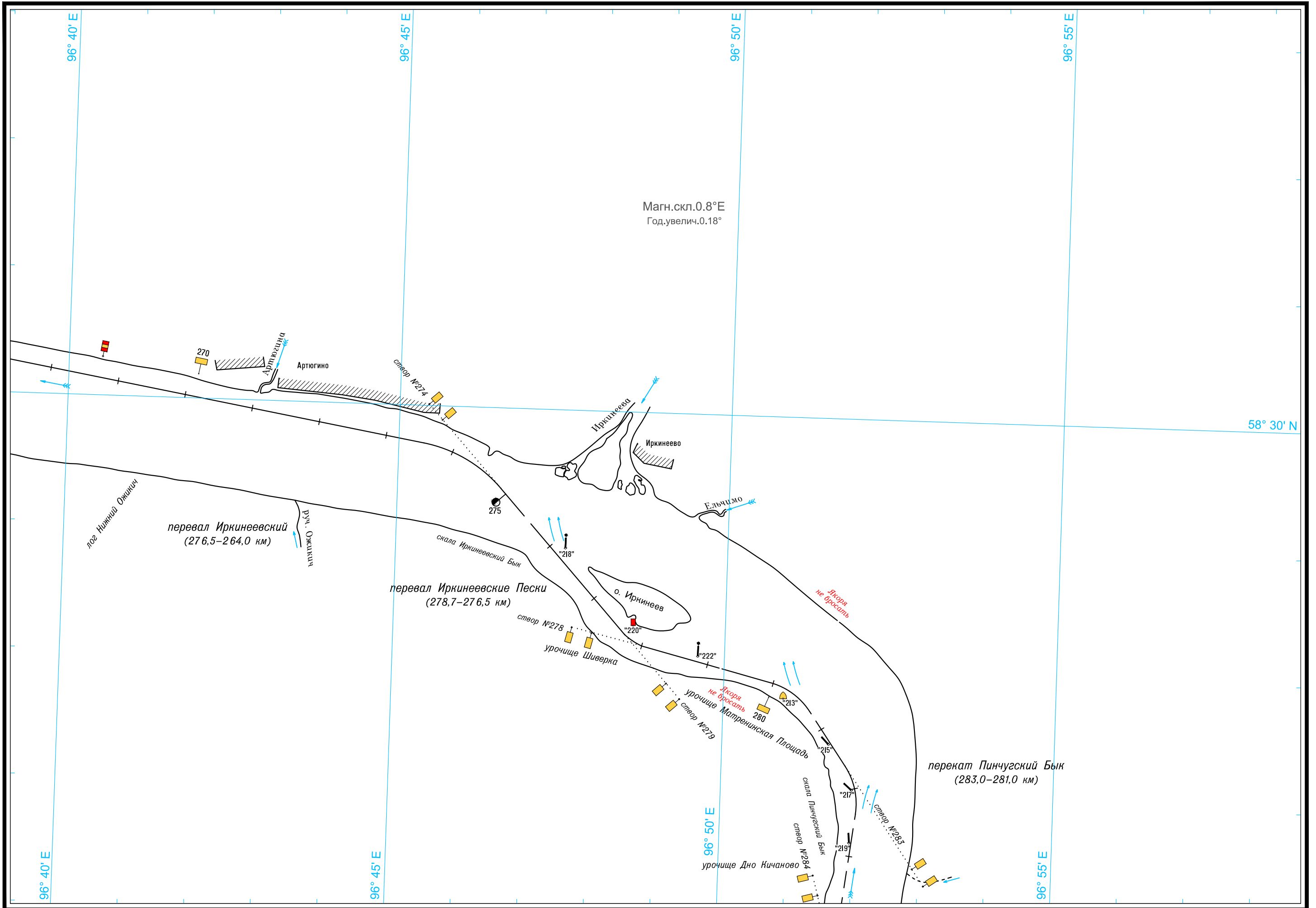
перекат Балтуринский Остров
(261,0–252,0 км)

перевал Иркинневский
(276,5–264,0 км)


Масштаб 1:50 000

ЛОГАРИФМИЧЕСКАЯ ШКАЛА СКОРОСТИ

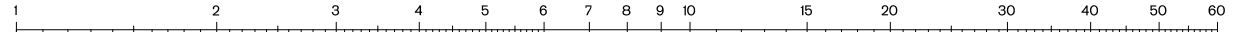




Масштаб 1:50 000



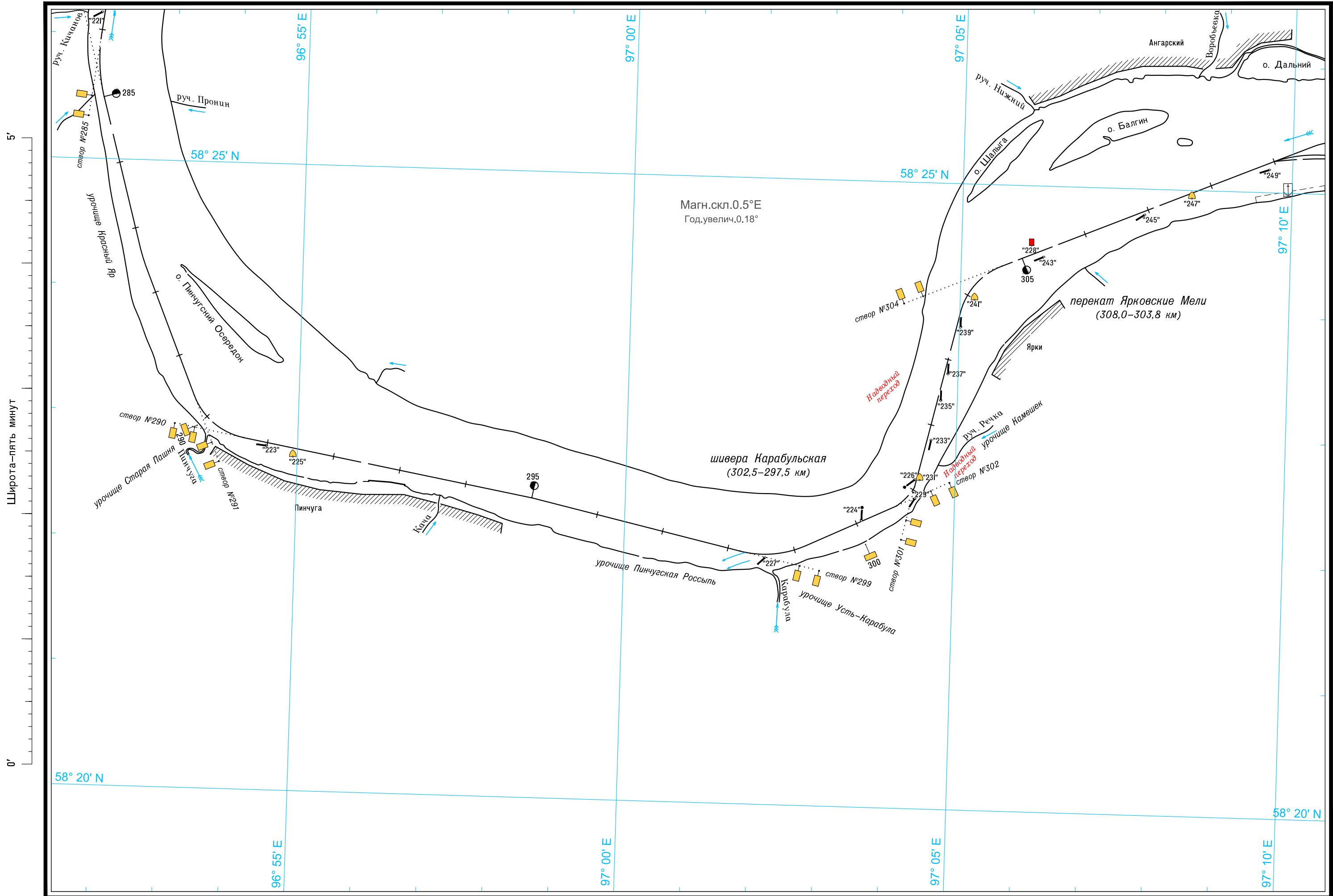
ЛОГАРИФМИЧЕСКАЯ ШКАЛА СКОРОСТИ



0

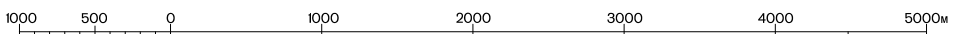
Широта—пять минут

5'




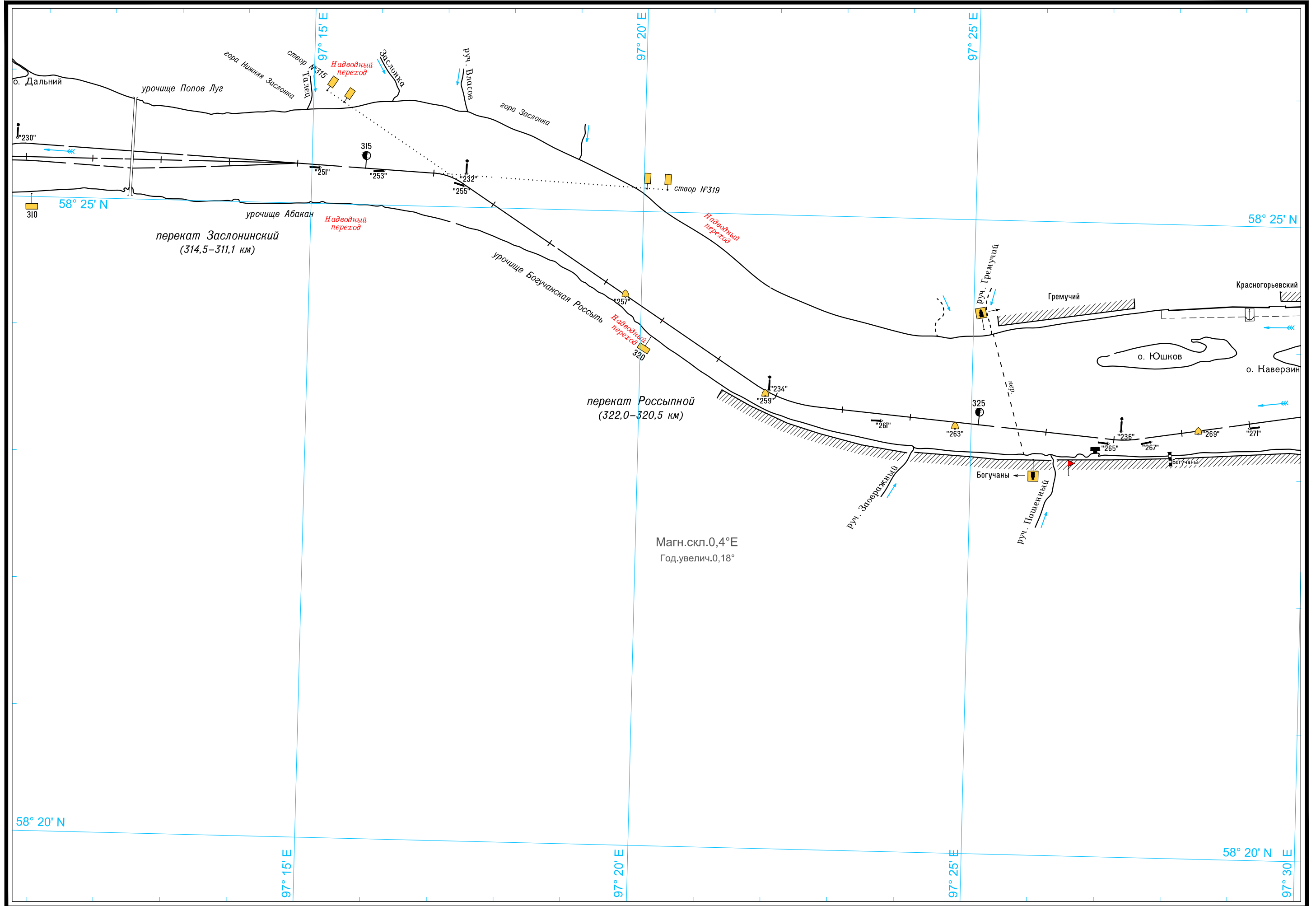
Широта—пять минут
0'
5'

Масштаб 1:50 000



ЛОГАРИФМИЧЕСКАЯ ШКАЛА СКОРОСТИ





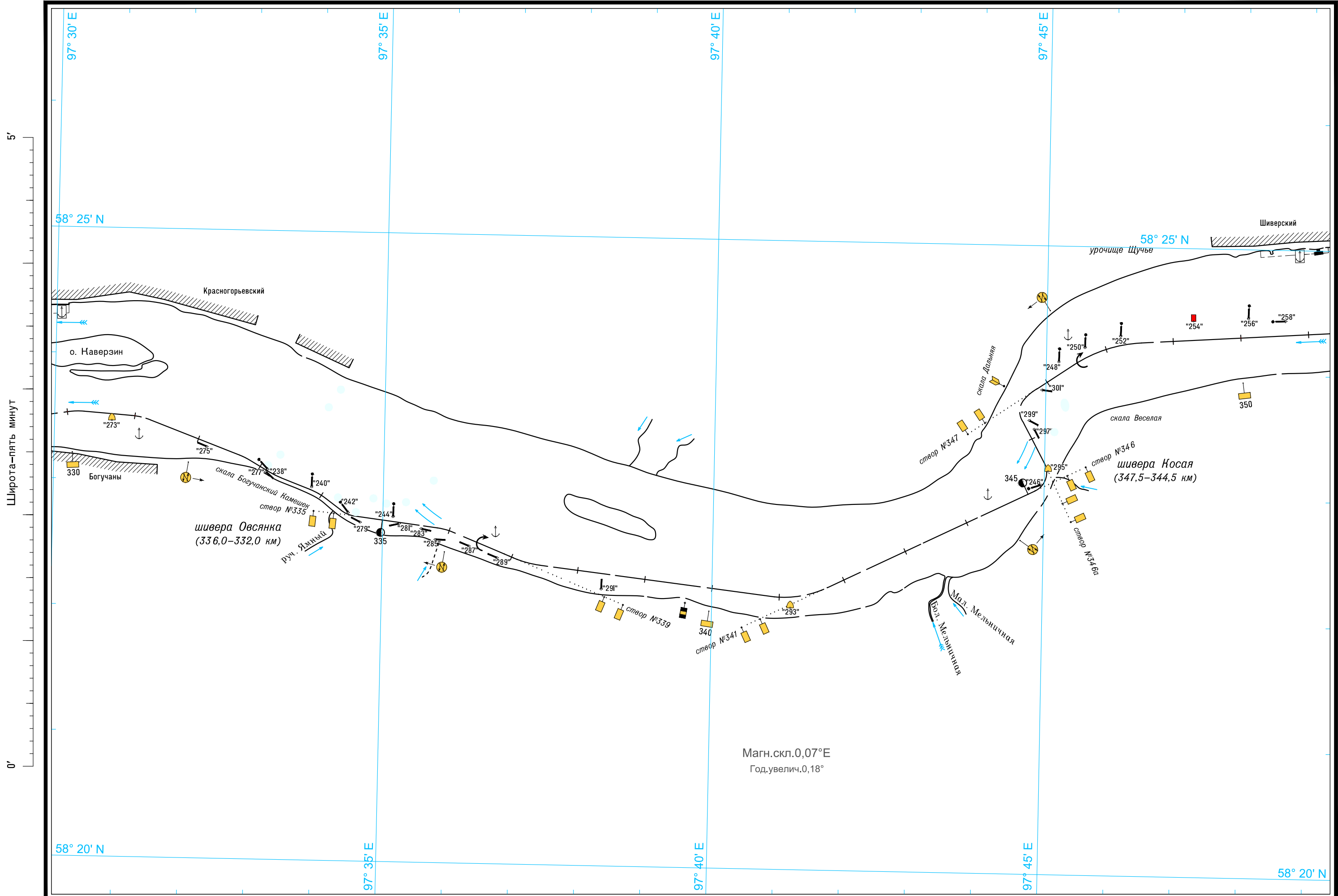


Широта—пять минут

Масштаб 1:50 000

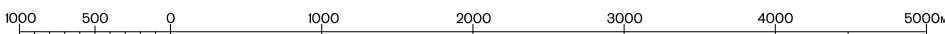
ЛОГАРИФМИЧЕСКАЯ ШКАЛА СКОРОСТИ



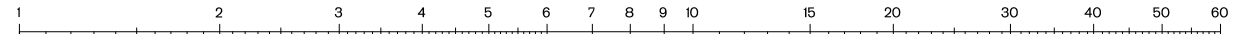


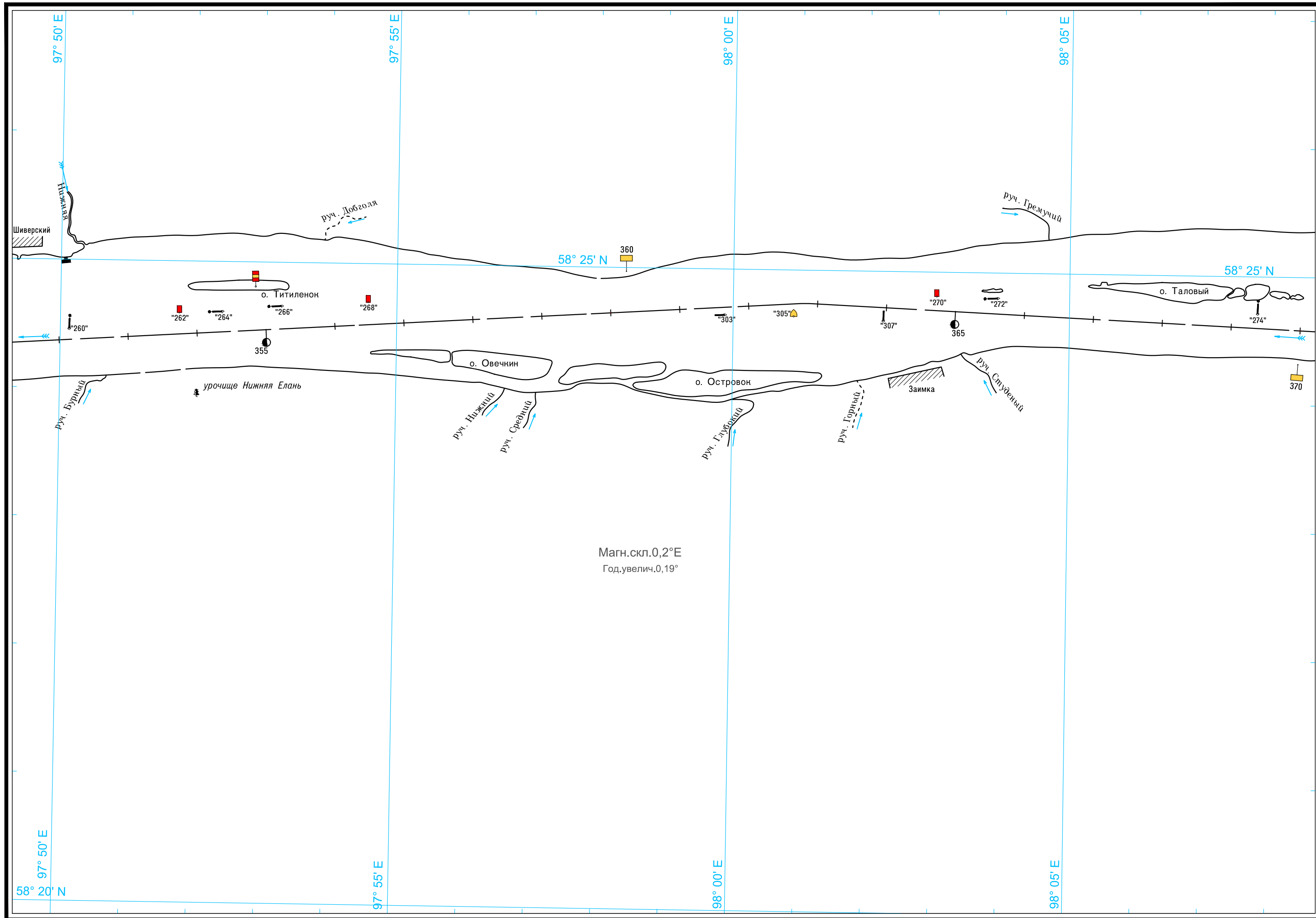
5'
Широта-пять минут
0'

Масштаб 1:50 000



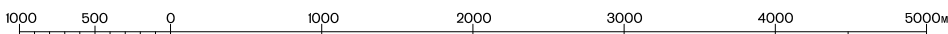
ЛОГАРИФМИЧЕСКАЯ ШКАЛА СКОРОСТИ



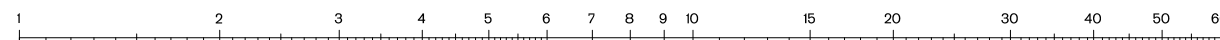


Широта—пять минут
0
5'

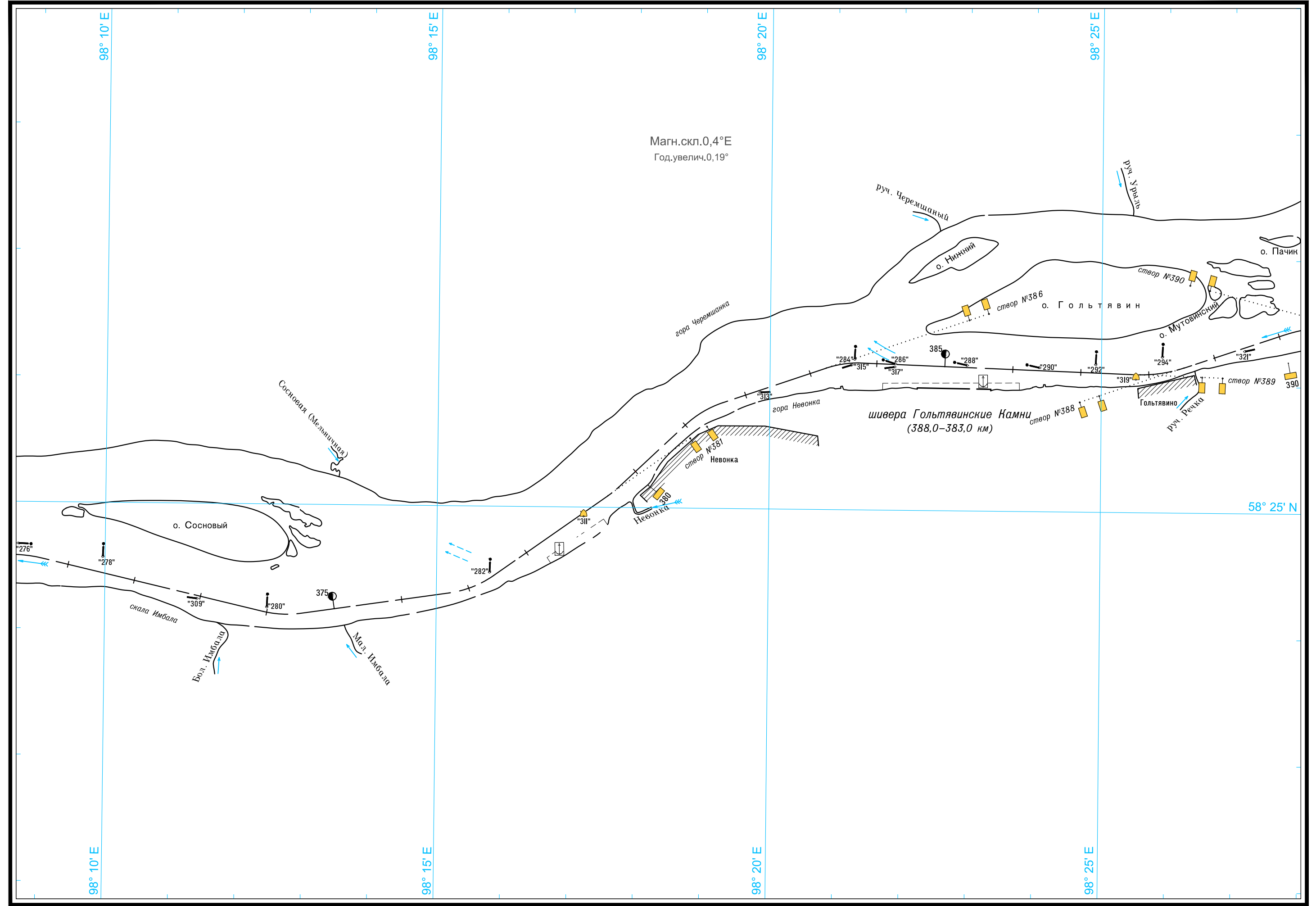
Масштаб 1:50 000



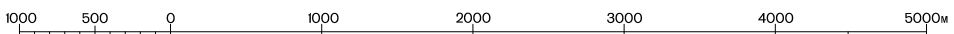
ЛОГАРИФМИЧЕСКАЯ ШКАЛА СКОРОСТИ




Широта—пять минут 5' 0'

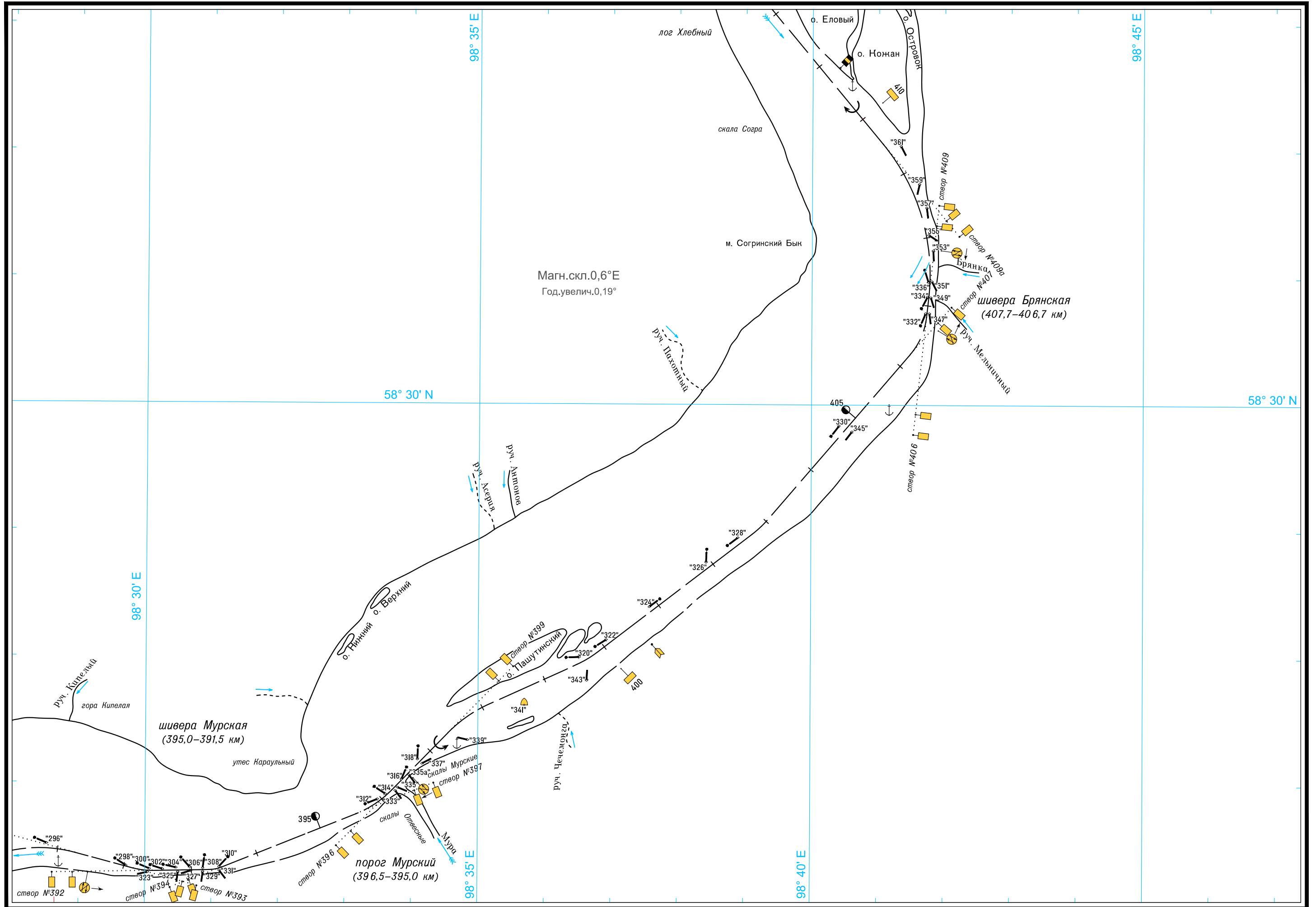


Масштаб 1:50 000



ЛОГАРИФМИЧЕСКАЯ ШКАЛА СКОРОСТИ





58° 30' N

58° 30' N

98° 30' E

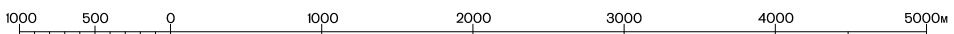
98° 35' E

98° 45' E


98° 35' E

98° 40' E

Масштаб 1:50 000



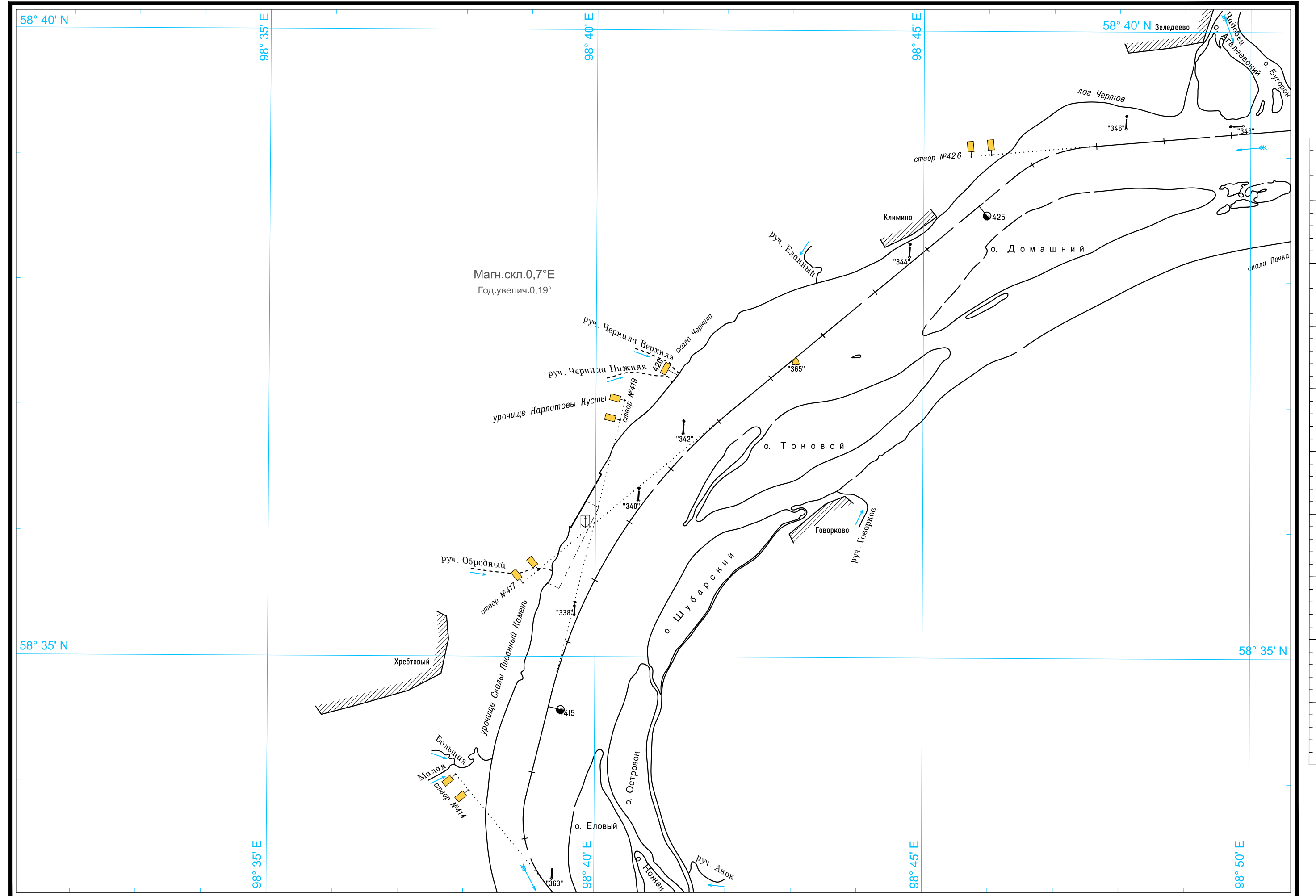
ЛОГАРИФМИЧЕСКАЯ ШКАЛА СКОРОСТИ



Широта—пять минут


.0

5'




Широта—пять минут

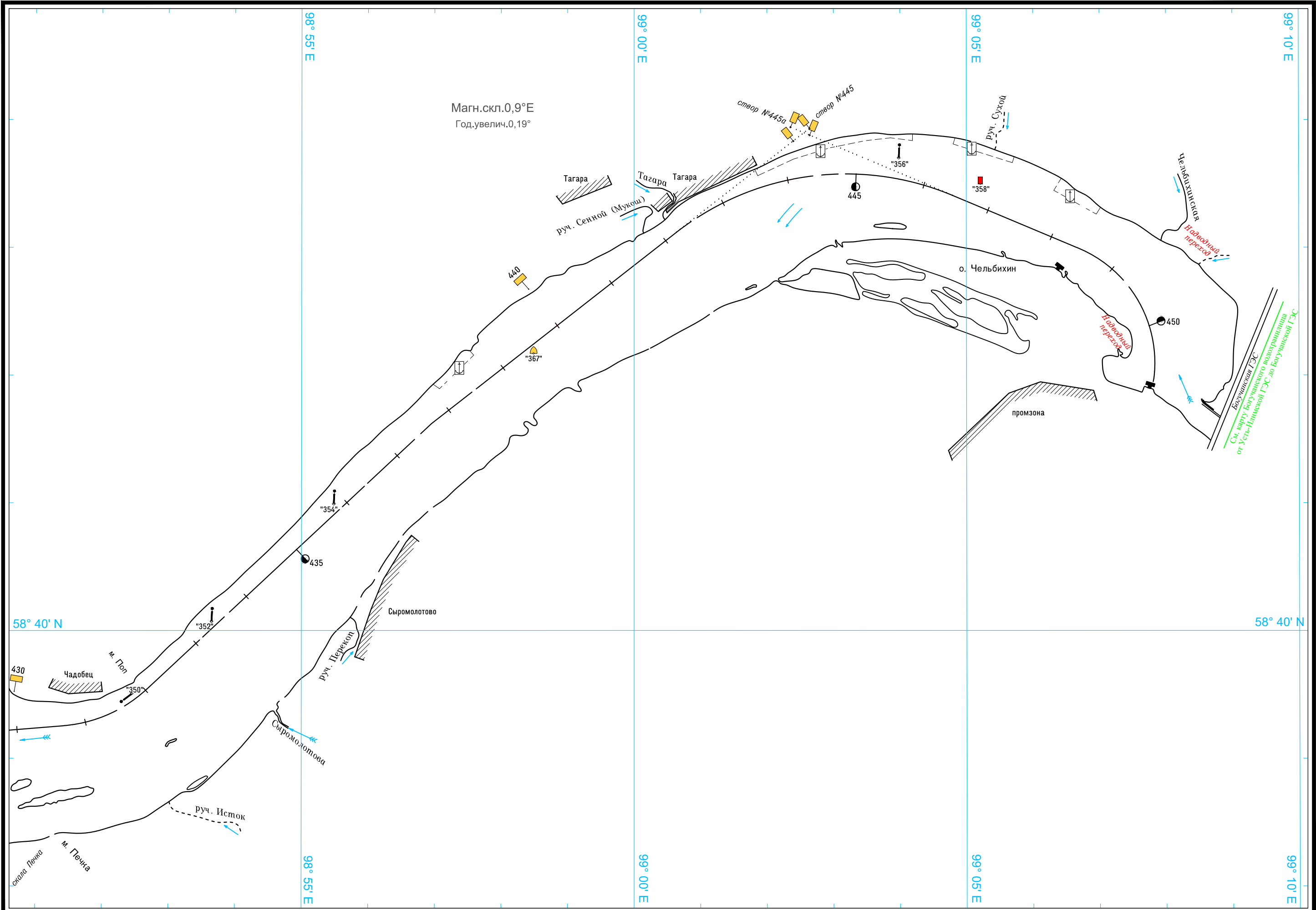
Масштаб 1:50 000



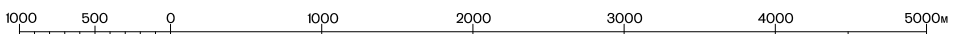
ЛОГАРИФМИЧЕСКАЯ ШКАЛА СКОРОСТИ




5' Широта—пять минут 0'



Масштаб 1:50 000



ЛОГАРИФМИЧЕСКАЯ ШКАЛА СКОРОСТИ



58° 05' N

93° 55' E

94° 00' E

94° 05' E

94° 10' E

58° 00' N

93° 55' E

94° 00' E

94° 05' E

94° 10' E

58° 00' N

0'

Широта-пять минут

5'

Магн.скл.2,7°E
Год.увелич.0,16°

См. схему судового хода реки Тасеева от
места слияния рек Бирюса (Она) и Чуна до устья

