

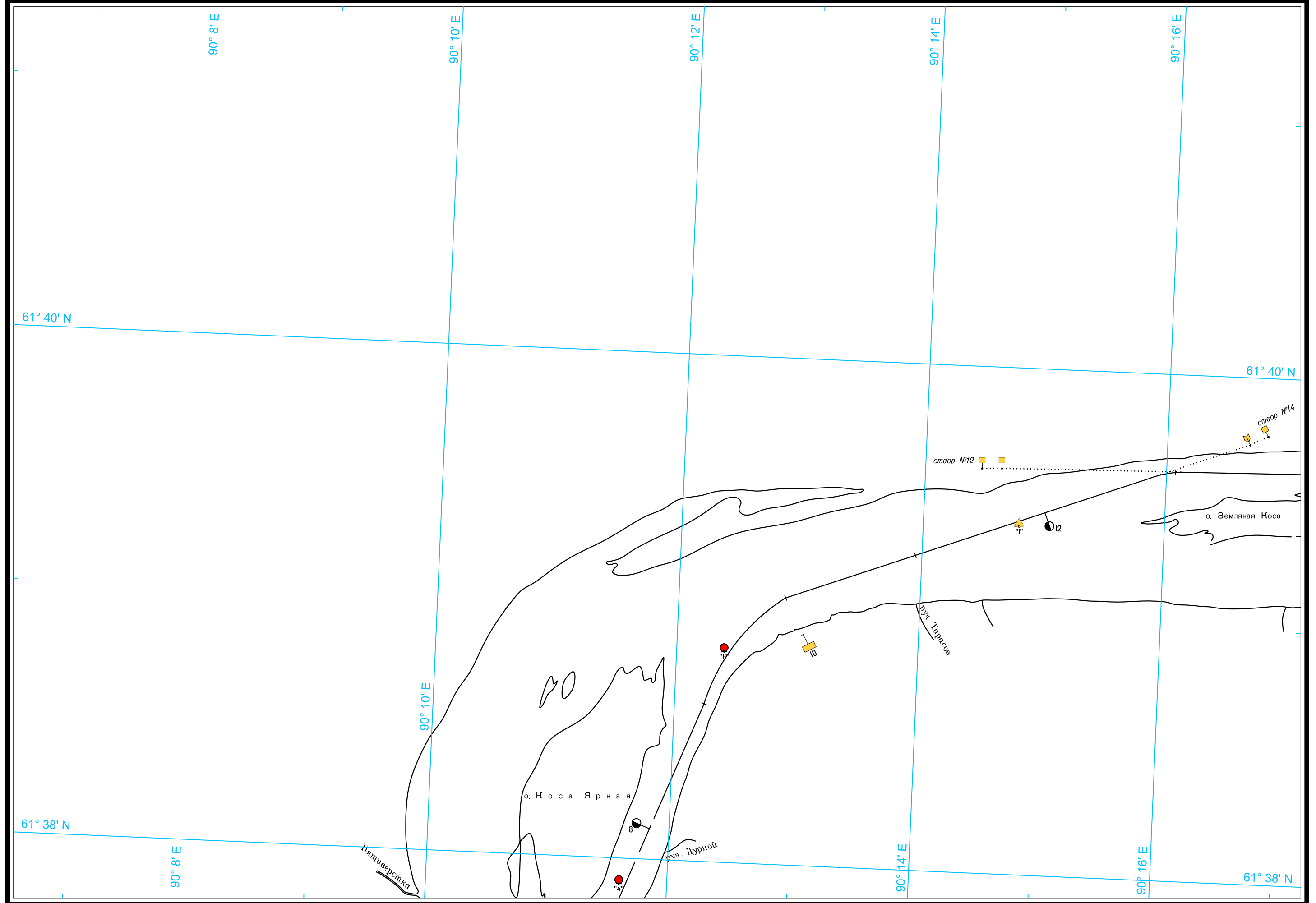
Масштаб 1:25 000

ЛОГАРИФМИЧЕСКАЯ ШКАЛА СКОРОСТИ

500 0 500 1000 1500 2000 2500м

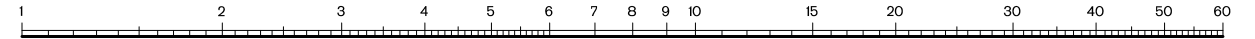
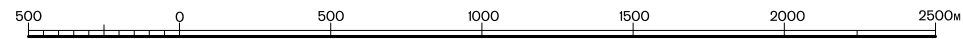
1 2 3 4 5 6 7 8 9 10 15 20 30 40 50 60

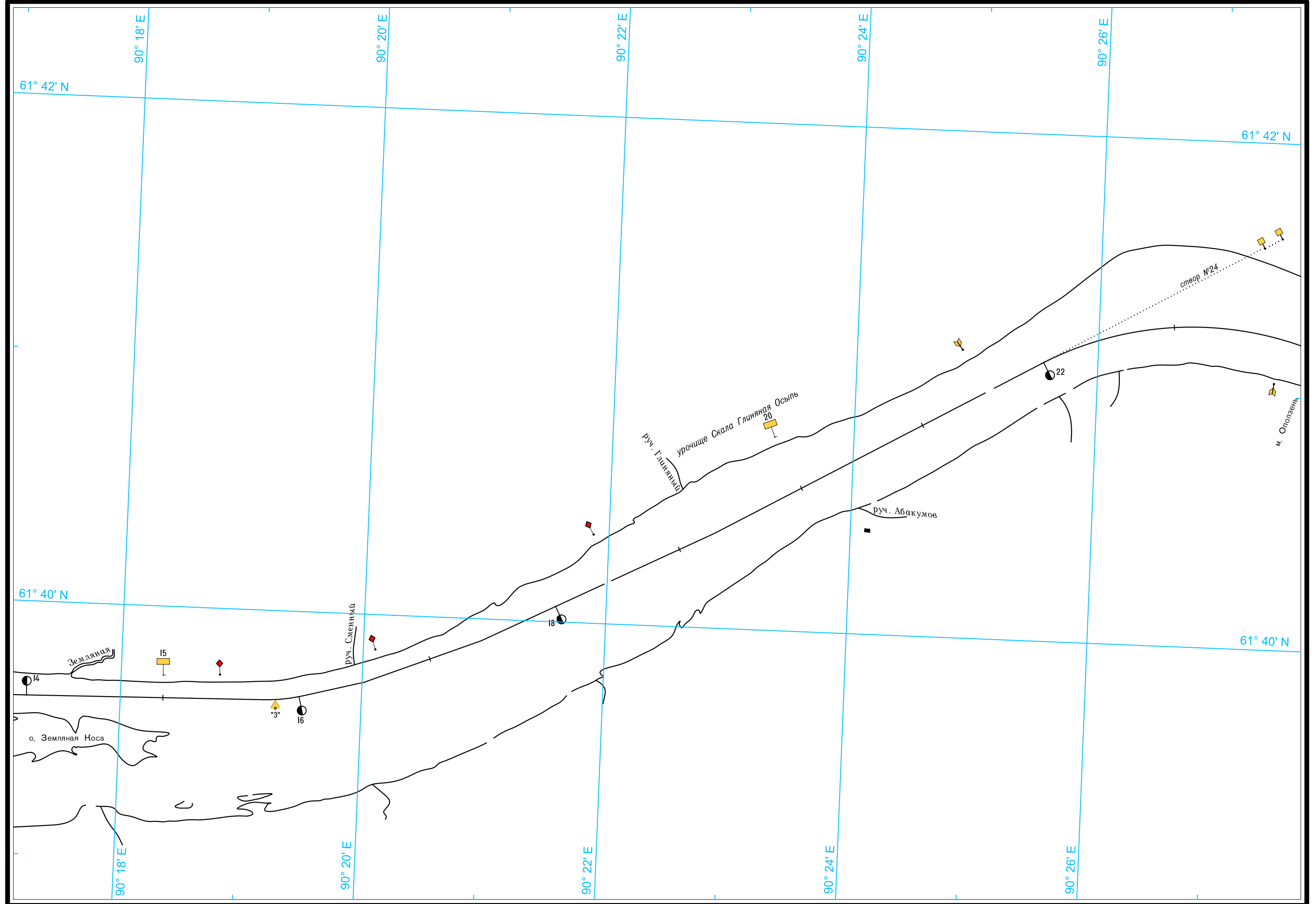
Широта - две минуты



Масштаб 1:25 000

ЛОГАРИФМИЧЕСКАЯ ШКАЛА СКОРОСТИ

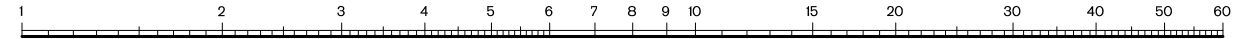
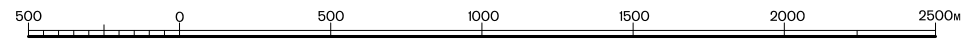




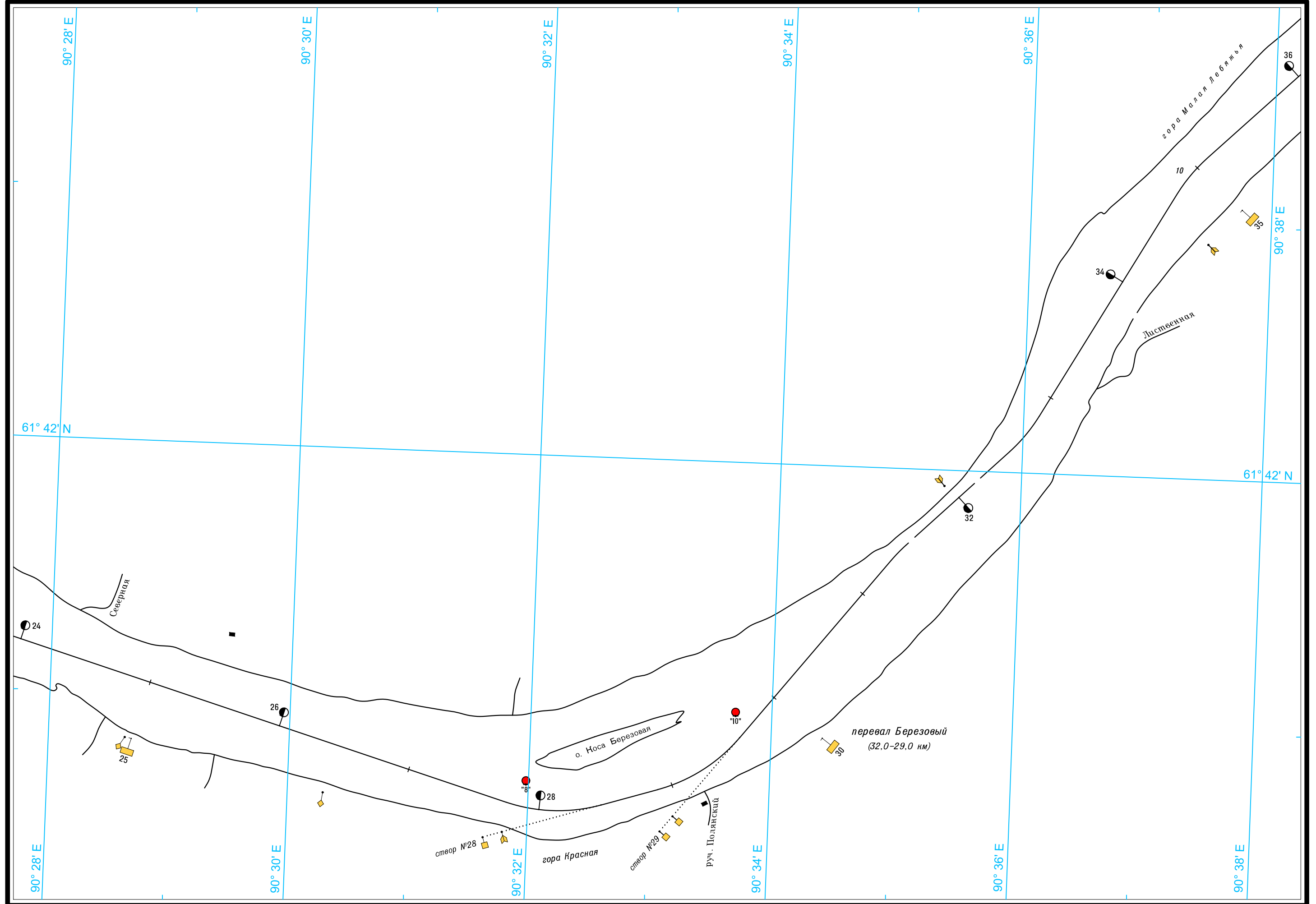
Широта - две минуты

Масштаб 1:25 000

ЛОГАРИФМИЧЕСКАЯ ШКАЛА СКОРОСТИ



Широта - две минуты

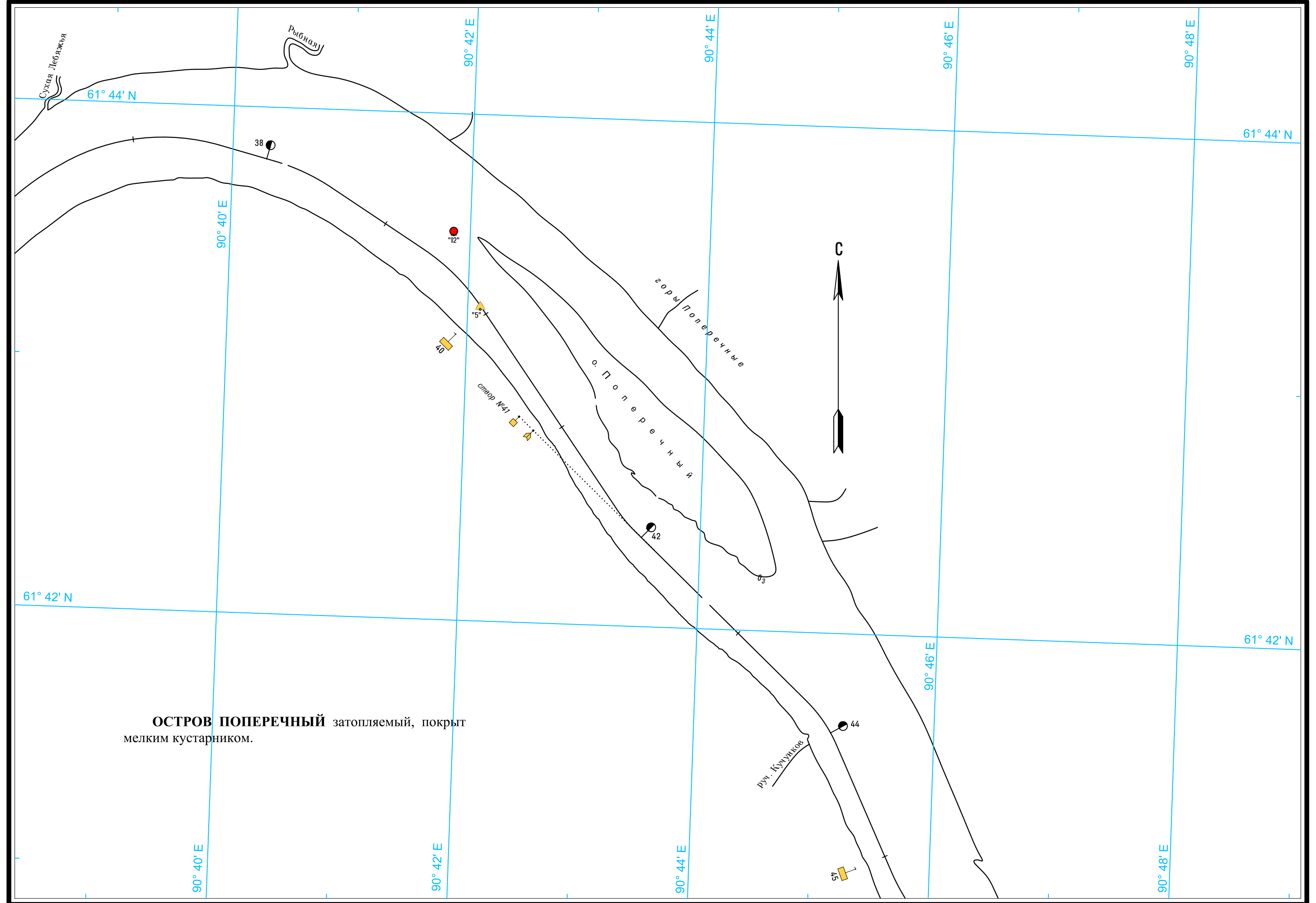


Масштаб 1:25 000

ЛОГАРИФМИЧЕСКАЯ ШКАЛА СКОРОСТИ

500 0 500 1000 1500 2000 2500м

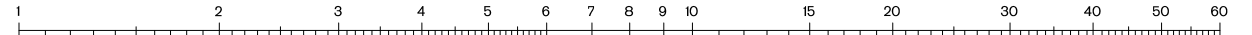

1 2 3 4 5 6 7 8 9 10 15 20 30 40 50 60



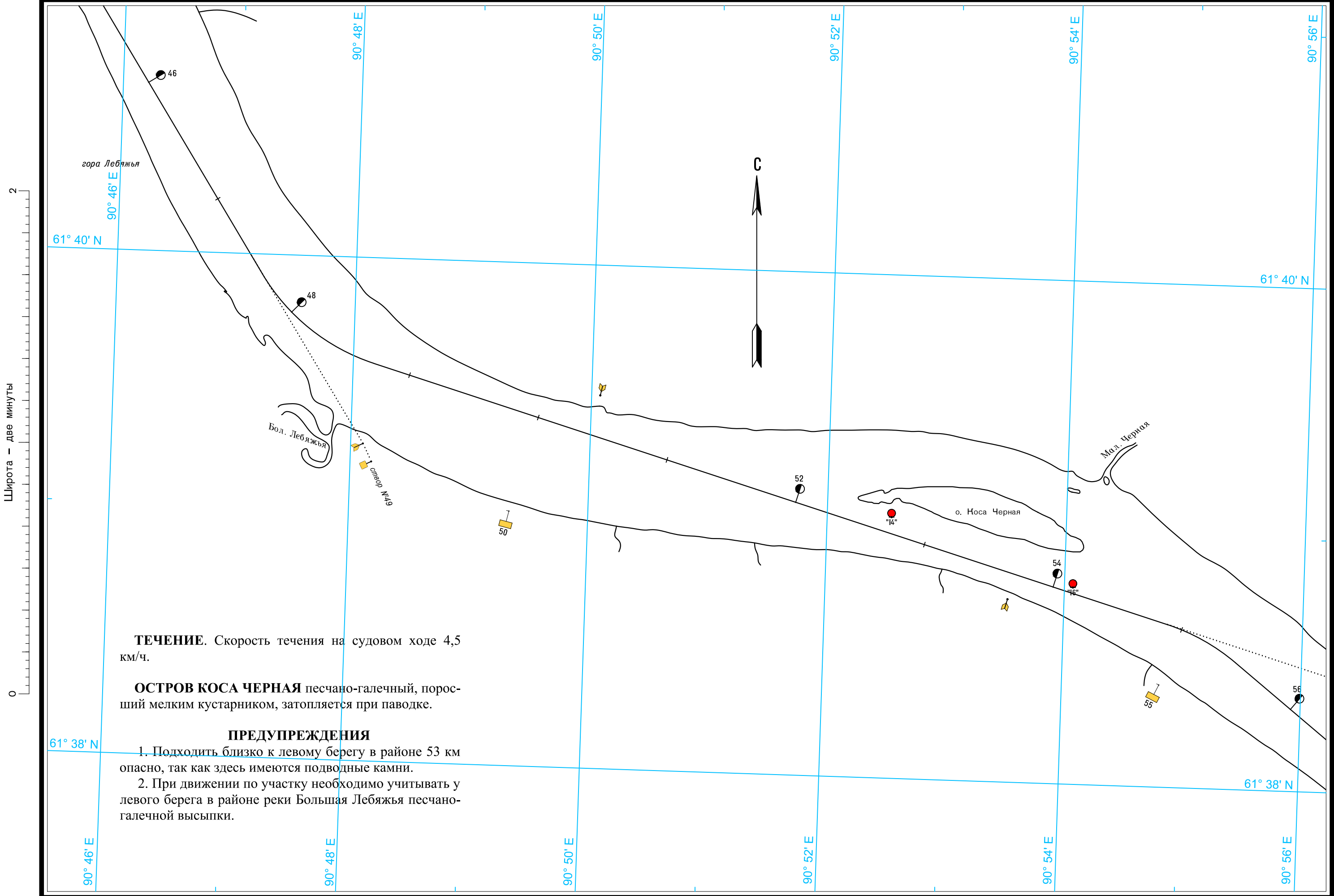
**ОСТРОВ ПОПЕРЕЧНЫЙ** затопляемый, покрыт мелким кустарником.

Масштаб 1:25 000

ЛОГАРИФМИЧЕСКАЯ ШКАЛА СКОРОСТИ



Широта - две минуты



Широта - две минуты

**ТЕЧЕНИЕ.** Скорость течения на судовом ходе 4,5 км/ч.

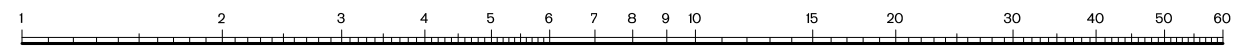
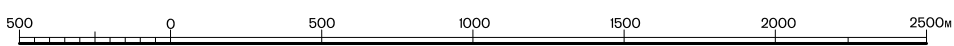
**ОСТРОВ КОСА ЧЕРНАЯ** песчано-галечный, поросший мелким кустарником, затопляется при паводке.

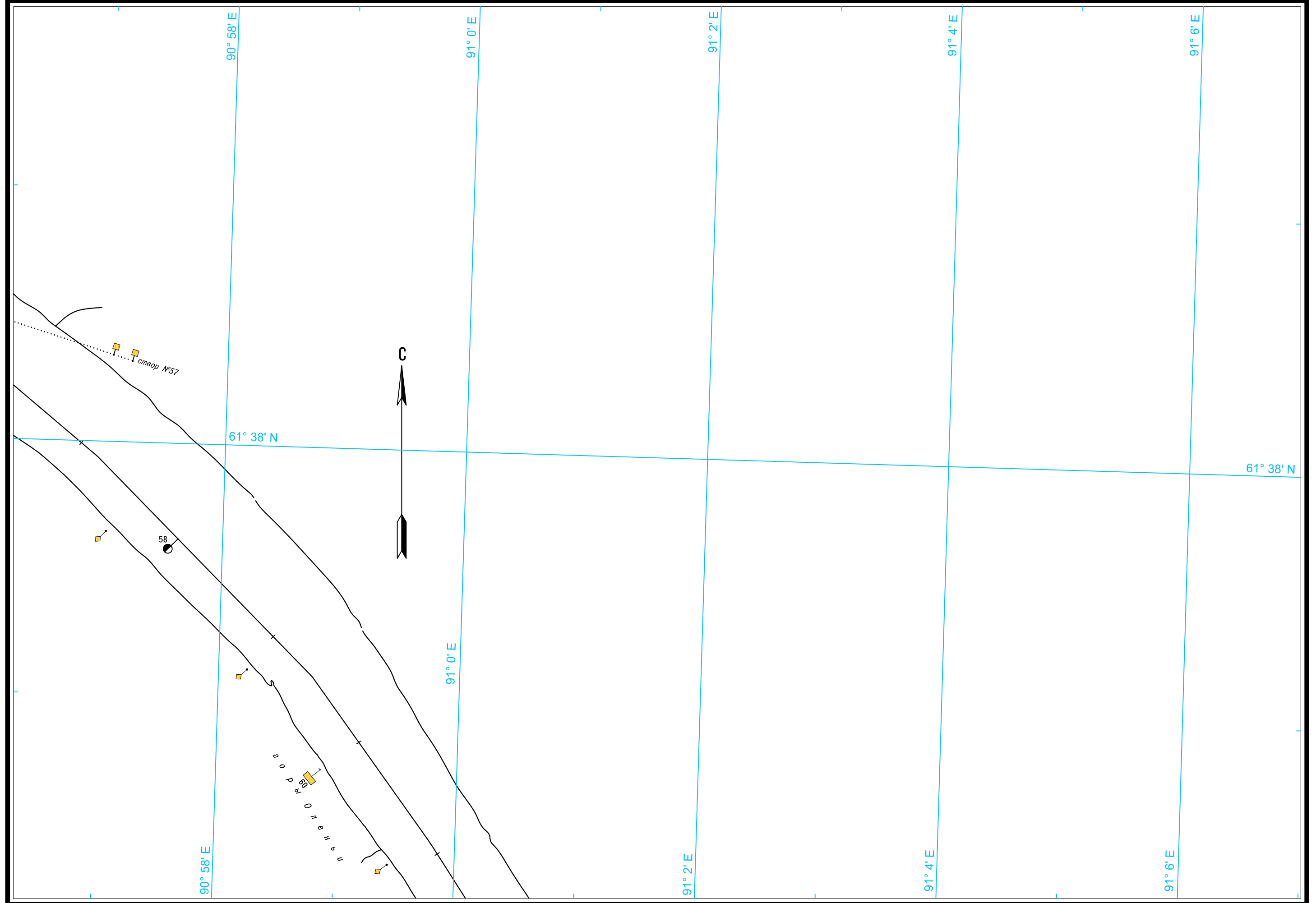
**ПРЕДУПРЕЖДЕНИЯ**

- 1. Подходить близко к левому берегу в районе 53 км опасно, так как здесь имеются подводные камни.
- 2. При движении по участку необходимо учитывать у левого берега в районе реки Большая Лебязья песчано-галечной высыпки.

Масштаб 1:25 000

ЛОГАРИФМИЧЕСКАЯ ШКАЛА СКОРОСТИ

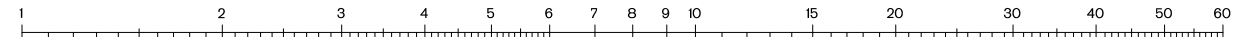






Широта - две минуты

Масштаб 1:25 000

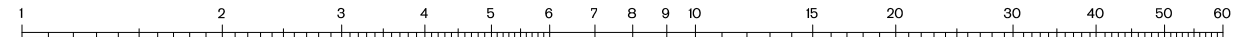

ЛОГАРИФМИЧЕСКАЯ ШКАЛА СКОРОСТИ

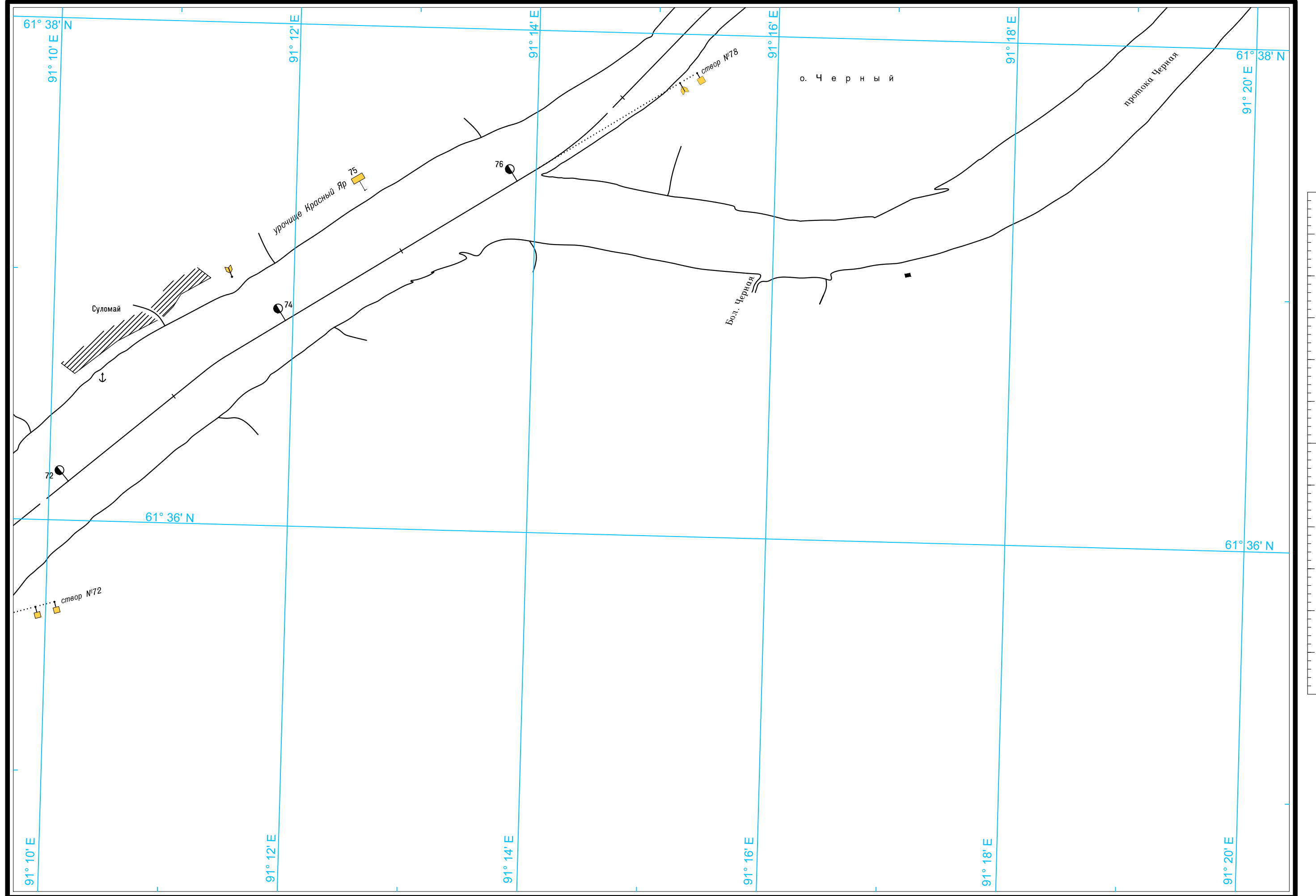




Масштаб 1:25 000

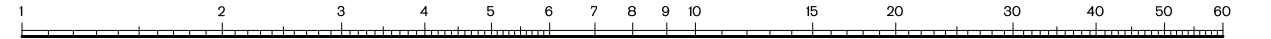
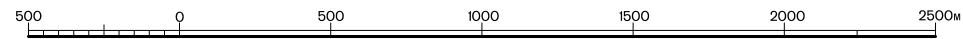
ЛОГАРИФМИЧЕСКАЯ ШКАЛА СКОРОСТИ





Масштаб 1:25 000

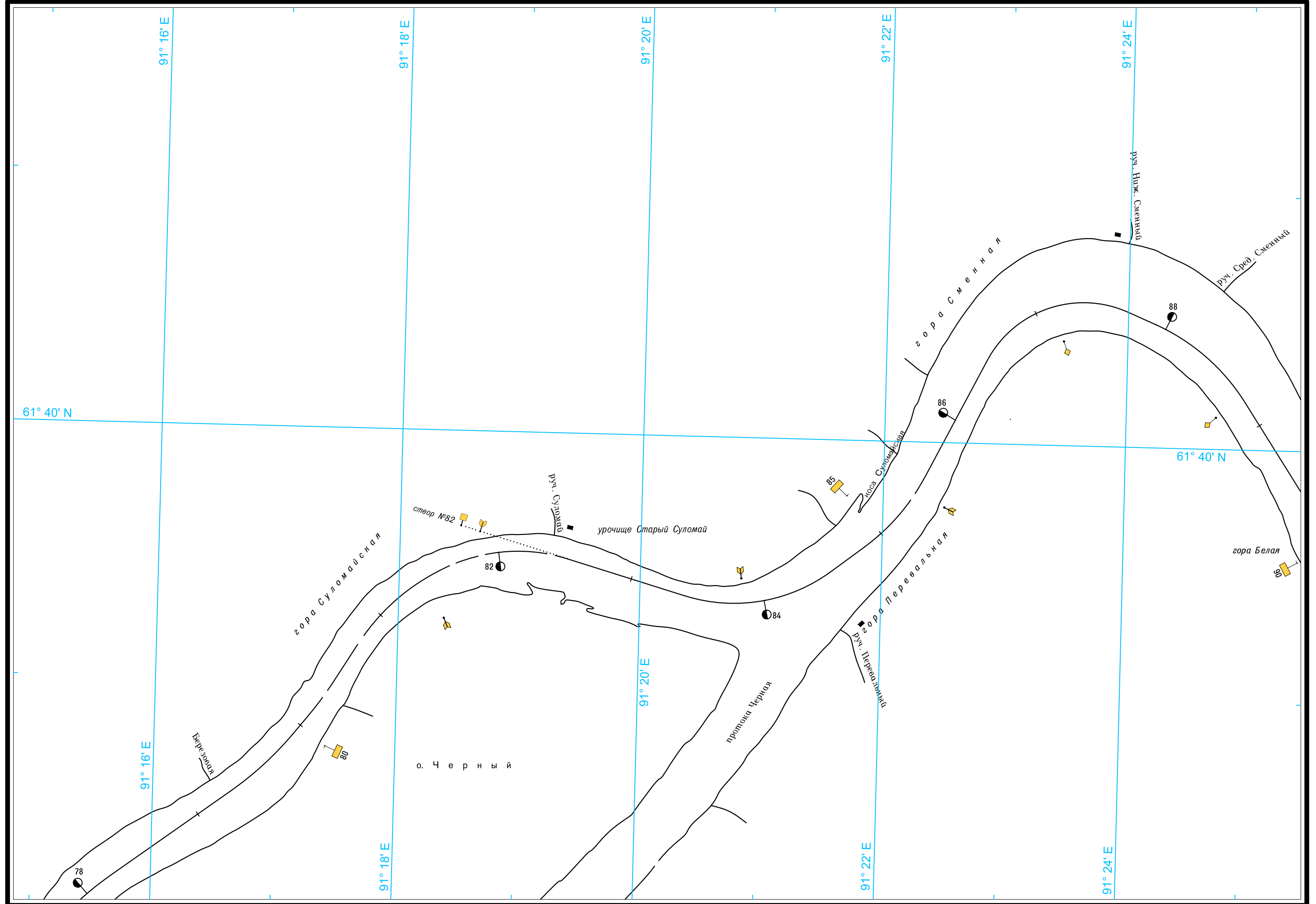
ЛОГАРИФМИЧЕСКАЯ ШКАЛА СКОРОСТИ



Широта - две минуты

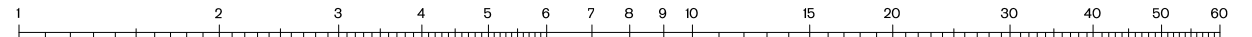

2

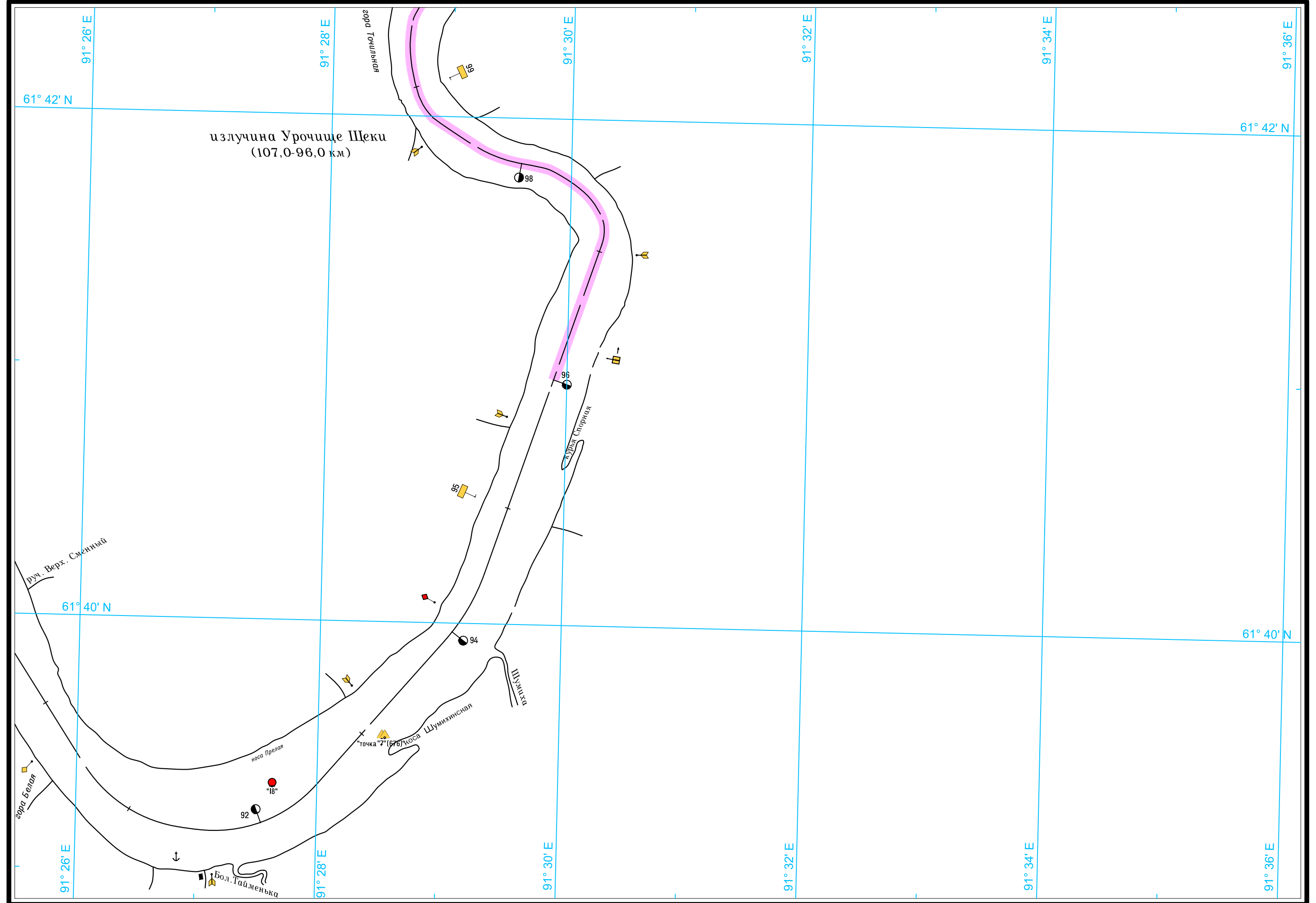
Широта - две минуты



Масштаб 1:25 000

ЛОГАРИФМИЧЕСКАЯ ШКАЛА СКОРОСТИ

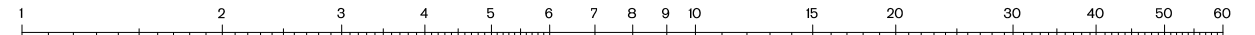





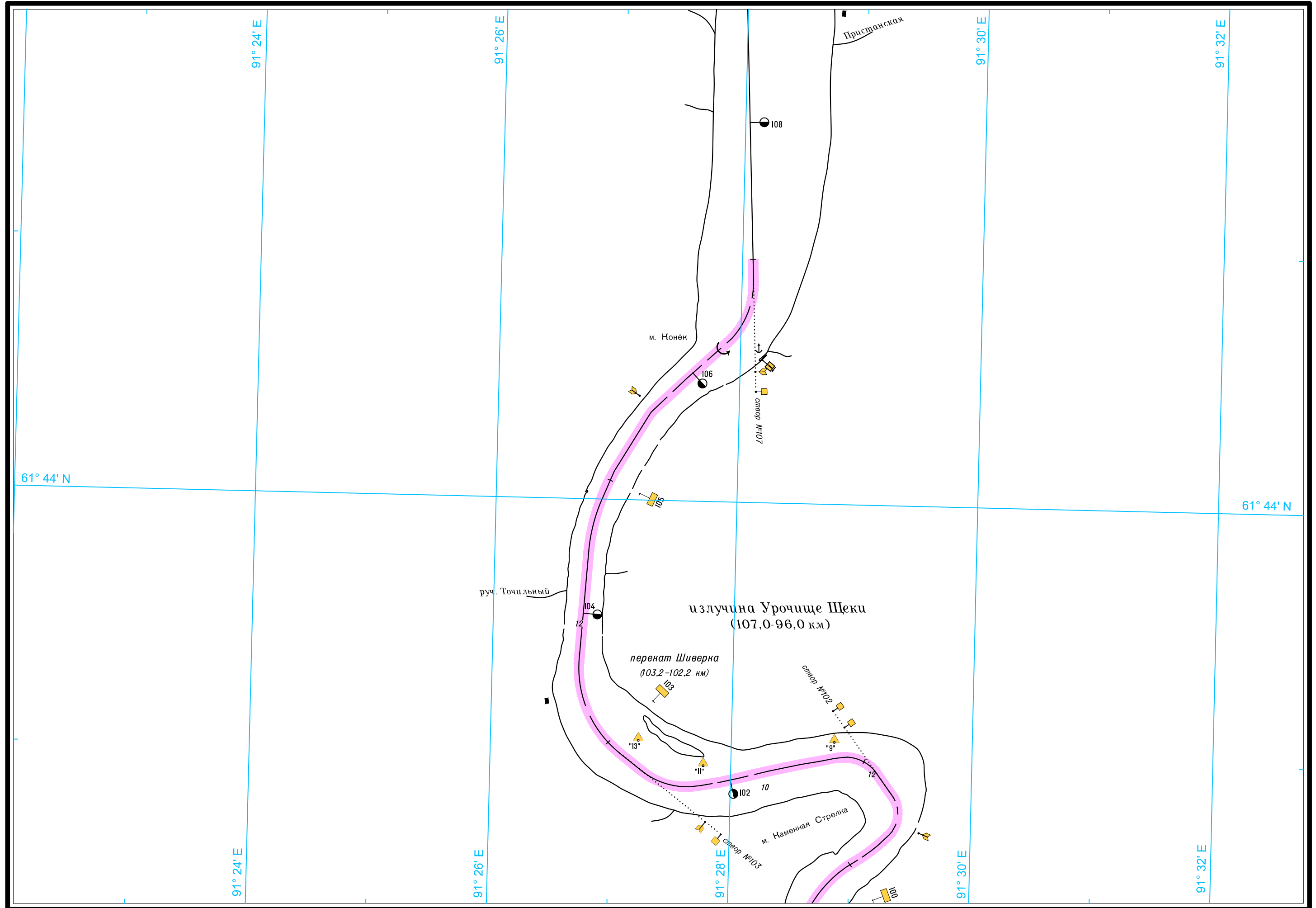
Широта - две минуты

Масштаб 1:25 000

ЛОГАРИФМИЧЕСКАЯ ШКАЛА СКОРОСТИ



Широта - две минуты

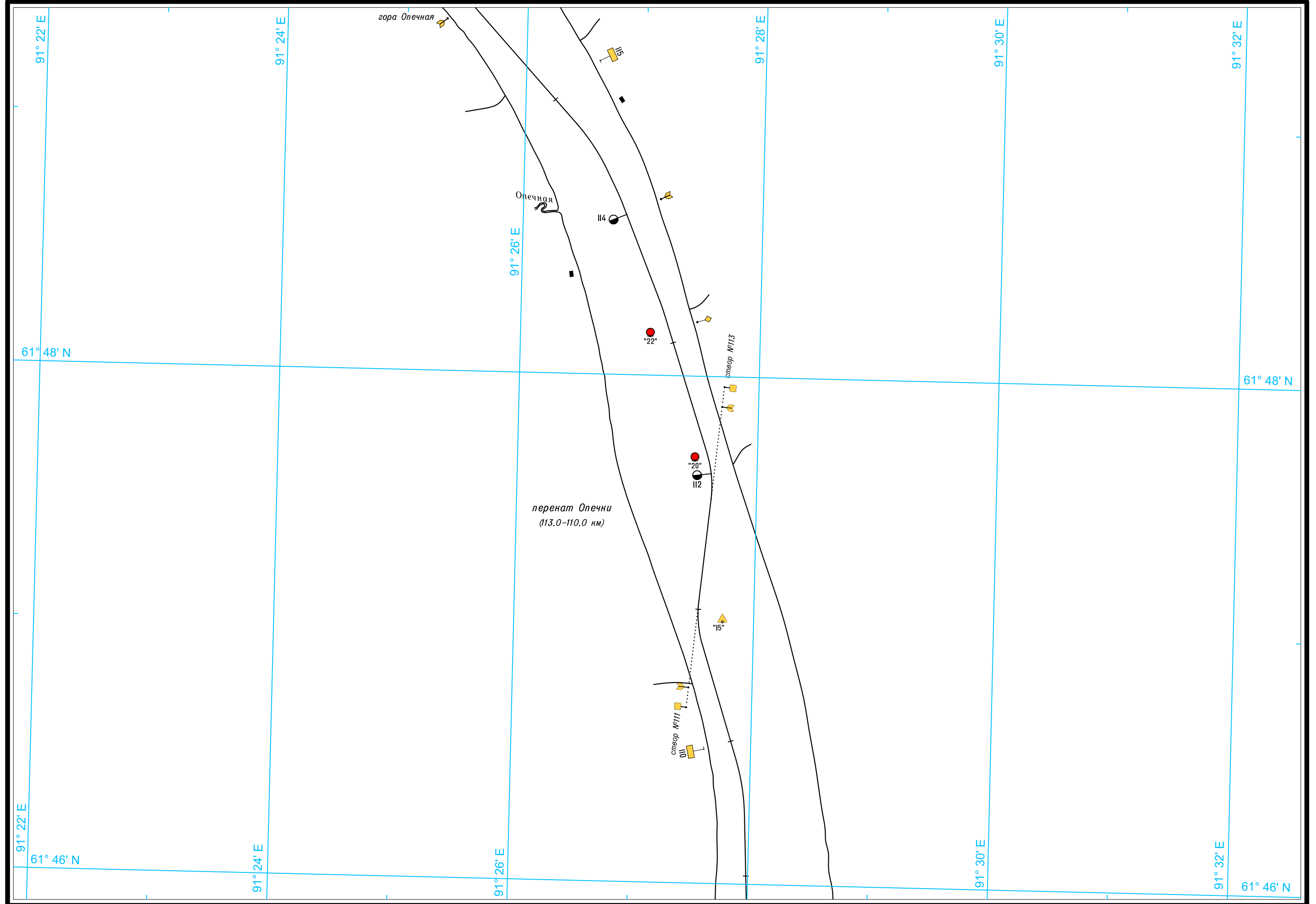


Масштаб 1:25 000

ЛОГАРИФМИЧЕСКАЯ ШКАЛА СКОРОСТИ

500 0 500 1000 1500 2000 2500м

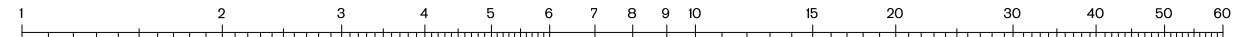

1 2 3 4 5 6 7 8 9 10 15 20 30 40 50 60



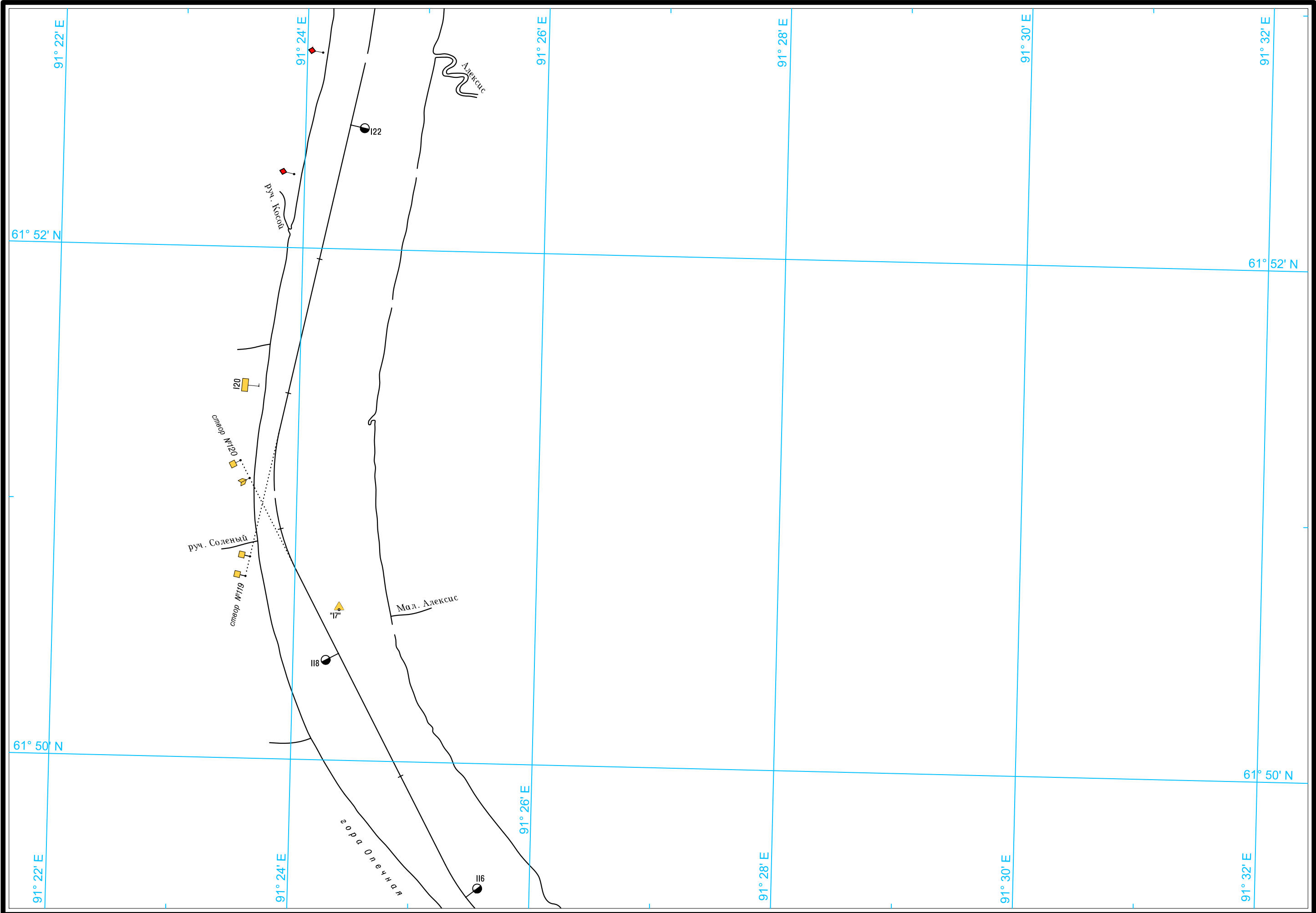
Широта – две минуты

Масштаб 1:25 000

ЛОГАРИФМИЧЕСКАЯ ШКАЛА СКОРОСТИ

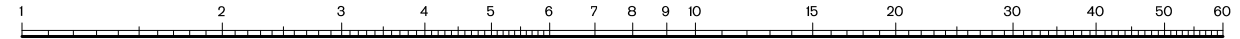
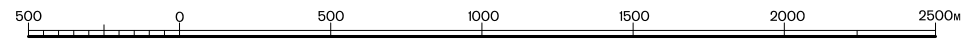


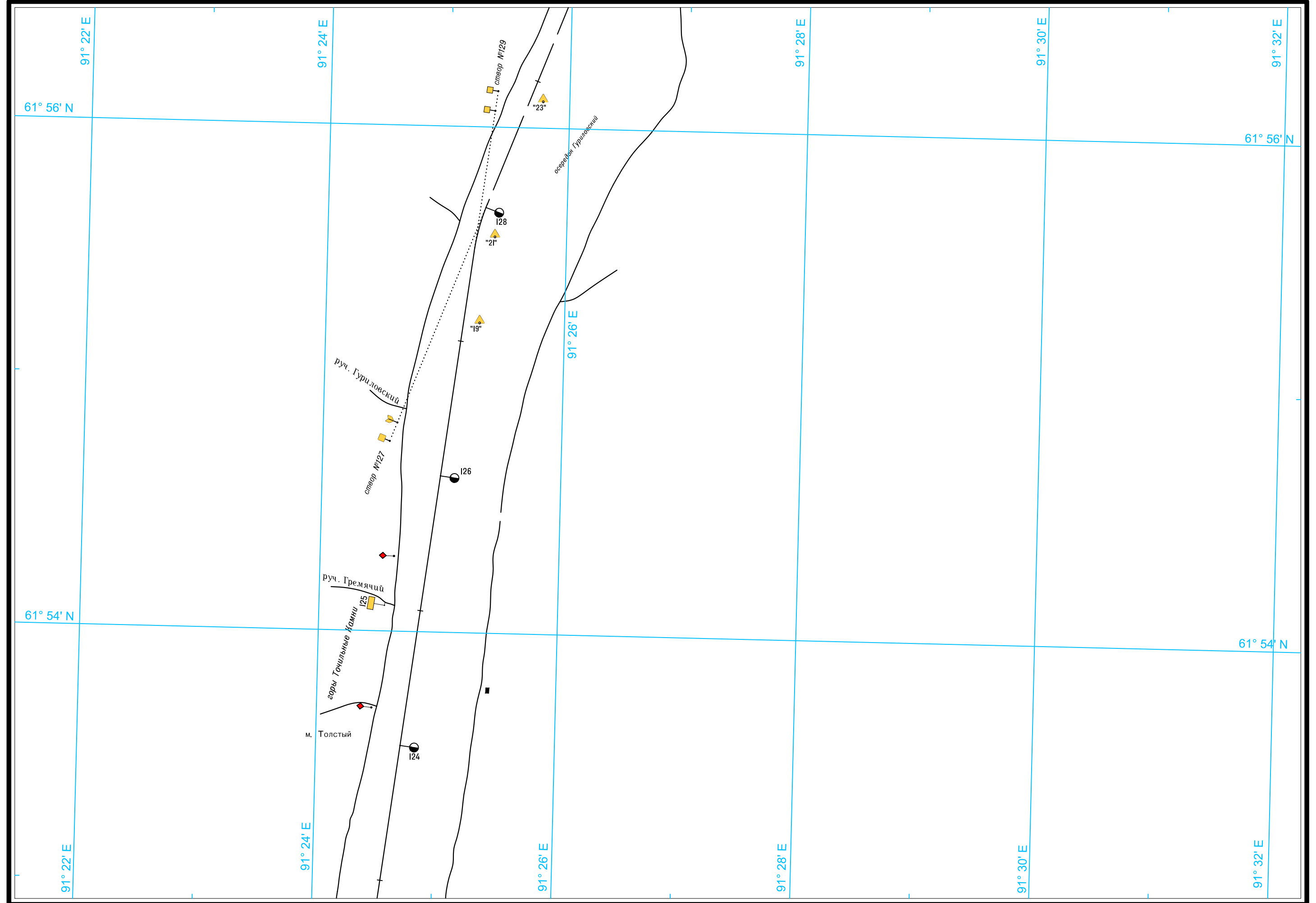
Широта - две минуты



Масштаб 1:25 000

ЛОГАРИФМИЧЕСКАЯ ШКАЛА СКОРОСТИ

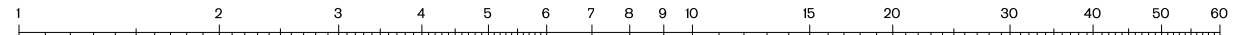
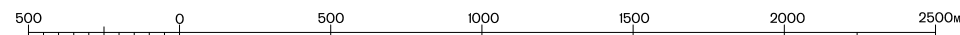




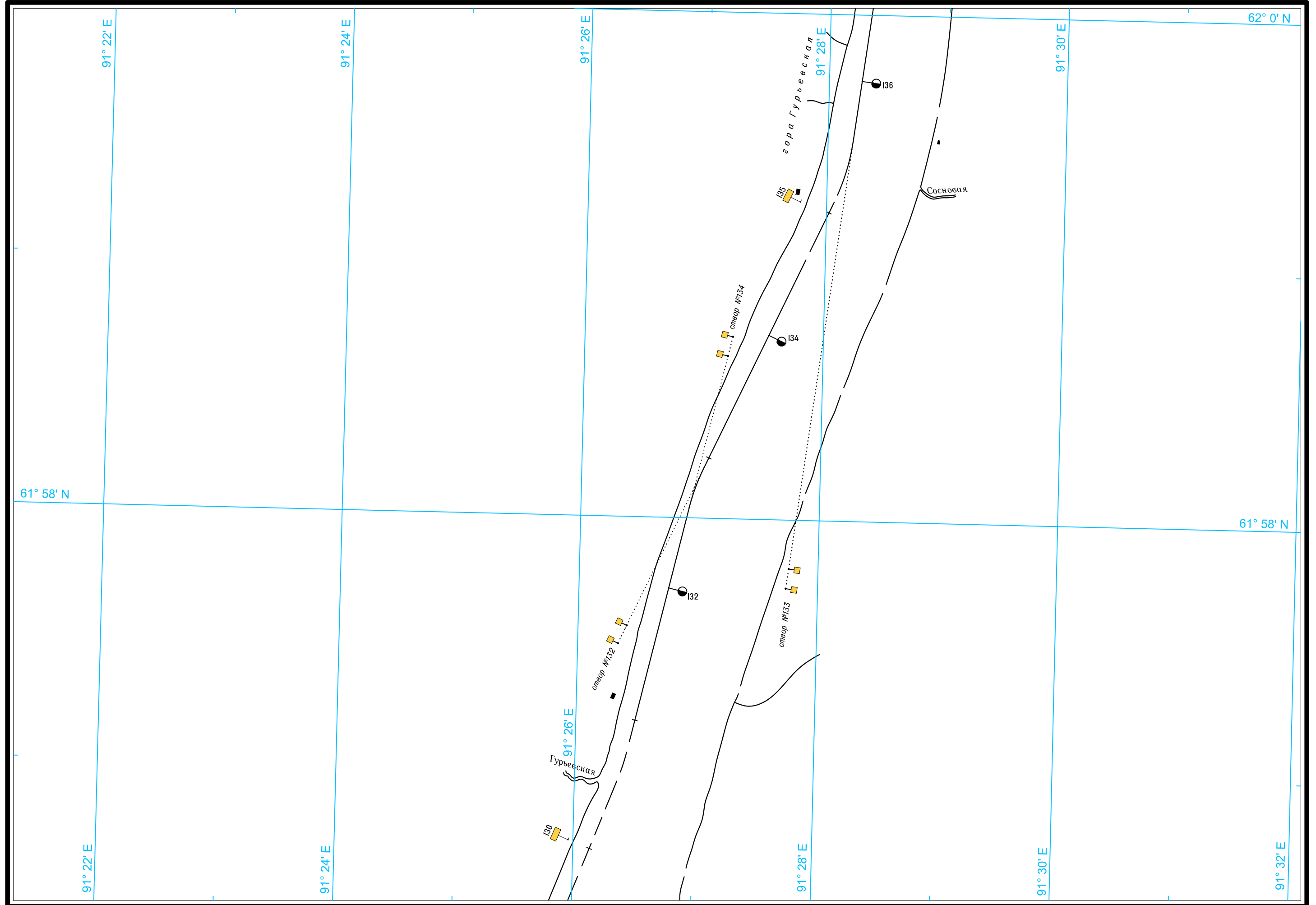
Широта - две минуты

Масштаб 1:25 000

ЛОГАРИФМИЧЕСКАЯ ШКАЛА СКОРОСТИ



Широта - две минуты

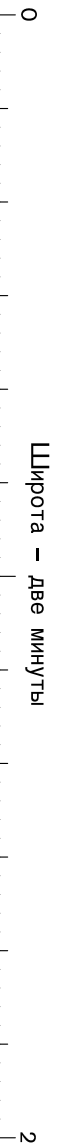
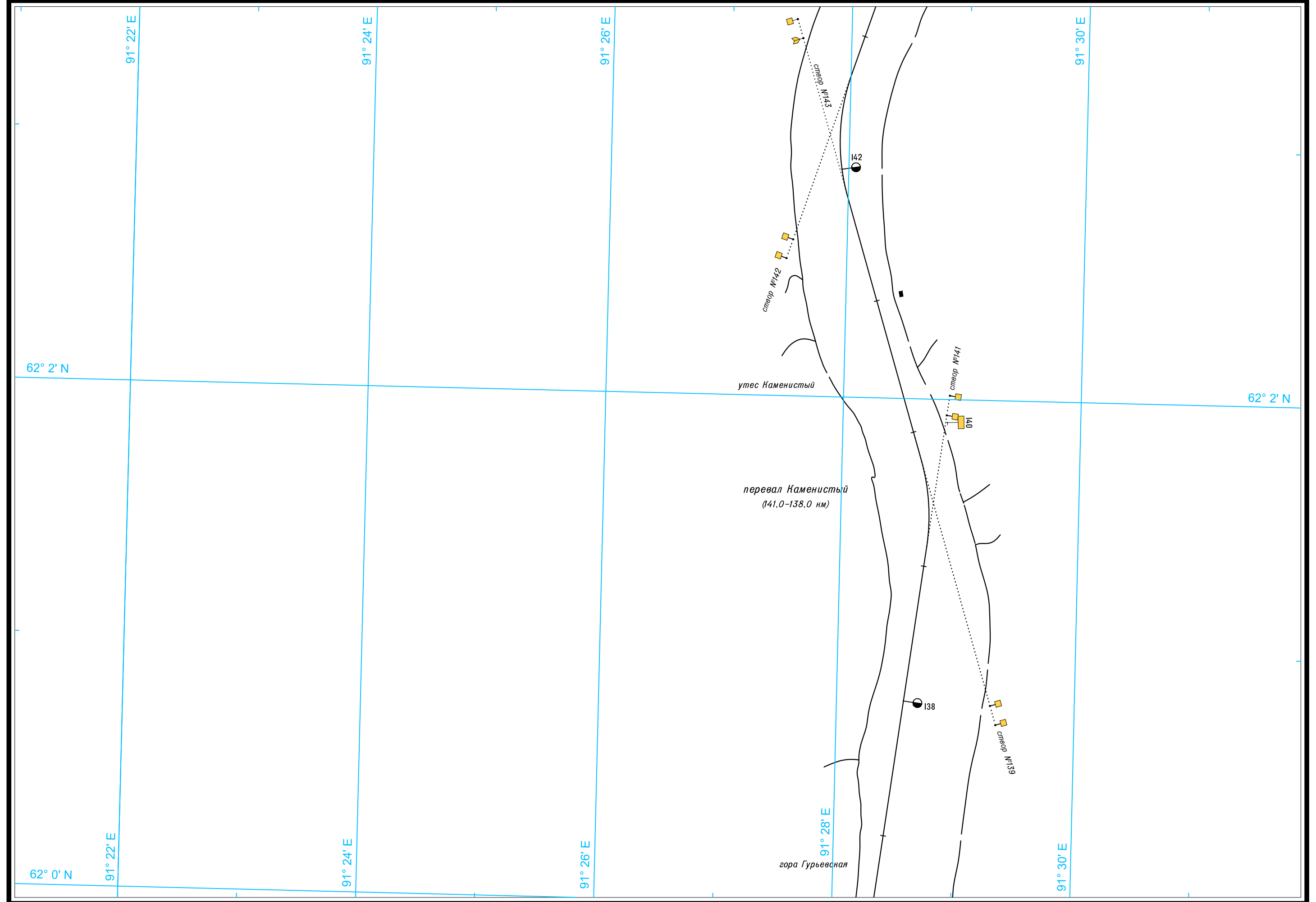


Масштаб 1:25 000

ЛОГАРИФМИЧЕСКАЯ ШКАЛА СКОРОСТИ

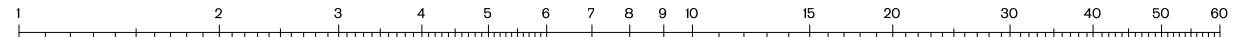

500 0 500 1000 1500 2000 2500м

1 2 3 4 5 6 7 8 9 10 15 20 30 40 50 60



Масштаб 1:25 000

ЛОГАРИФМИЧЕСКАЯ ШКАЛА СКОРОСТИ

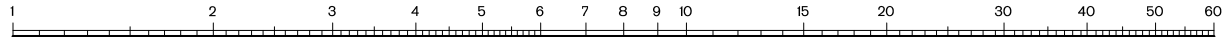
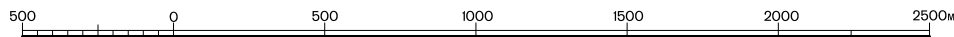


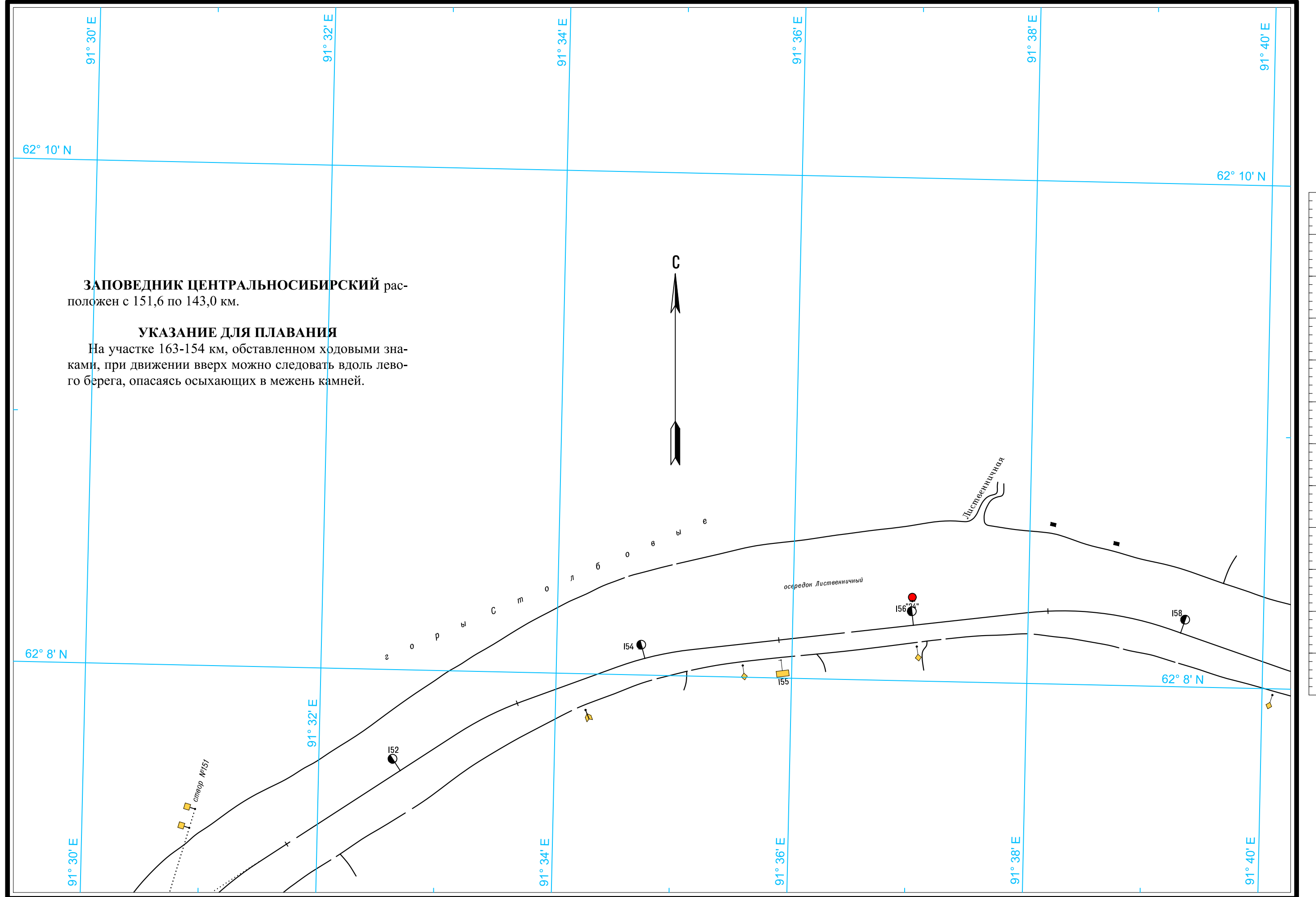
Широта - две минуты



Масштаб 1:25 000

ЛОГАРИФМИЧЕСКАЯ ШКАЛА СКОРОСТИ





**ЗАПОВЕДНИК ЦЕНТРАЛЬНОСИБИРСКИЙ** расположен с 151,6 по 143,0 км.

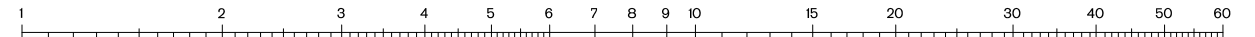

**УКАЗАНИЕ ДЛЯ ПЛАВАНИЯ**

На участке 163-154 км, обставленном ходовыми знаками, при движении вверх можно следовать вдоль левого берега, опасаясь осыхающих в межень камней.

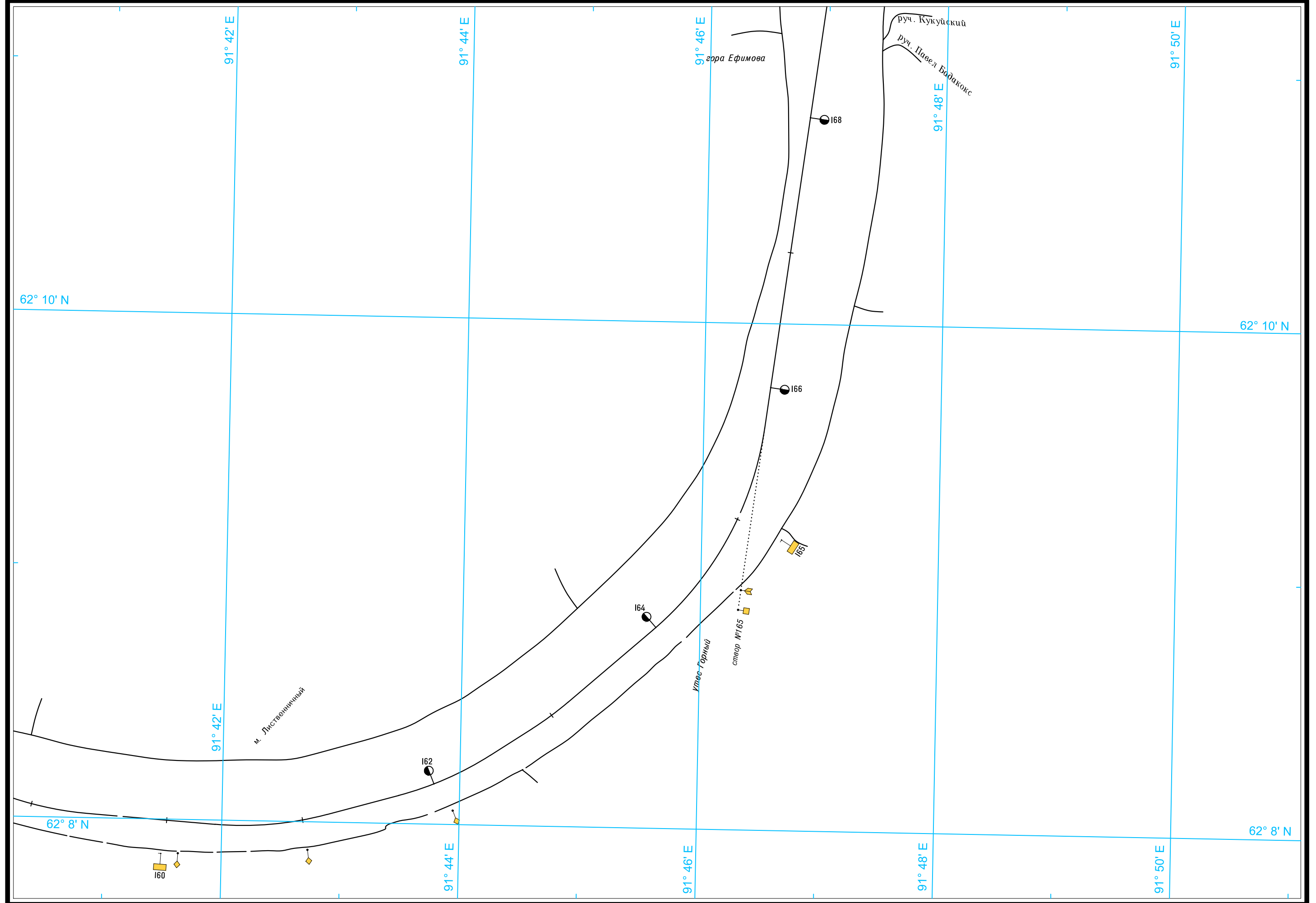
Широта - две минуты

Масштаб 1:25 000

ЛОГАРИФМИЧЕСКАЯ ШКАЛА СКОРОСТИ

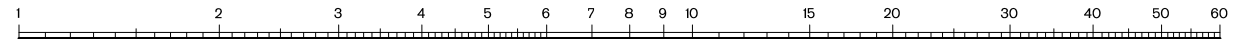
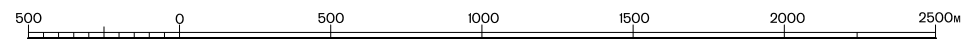


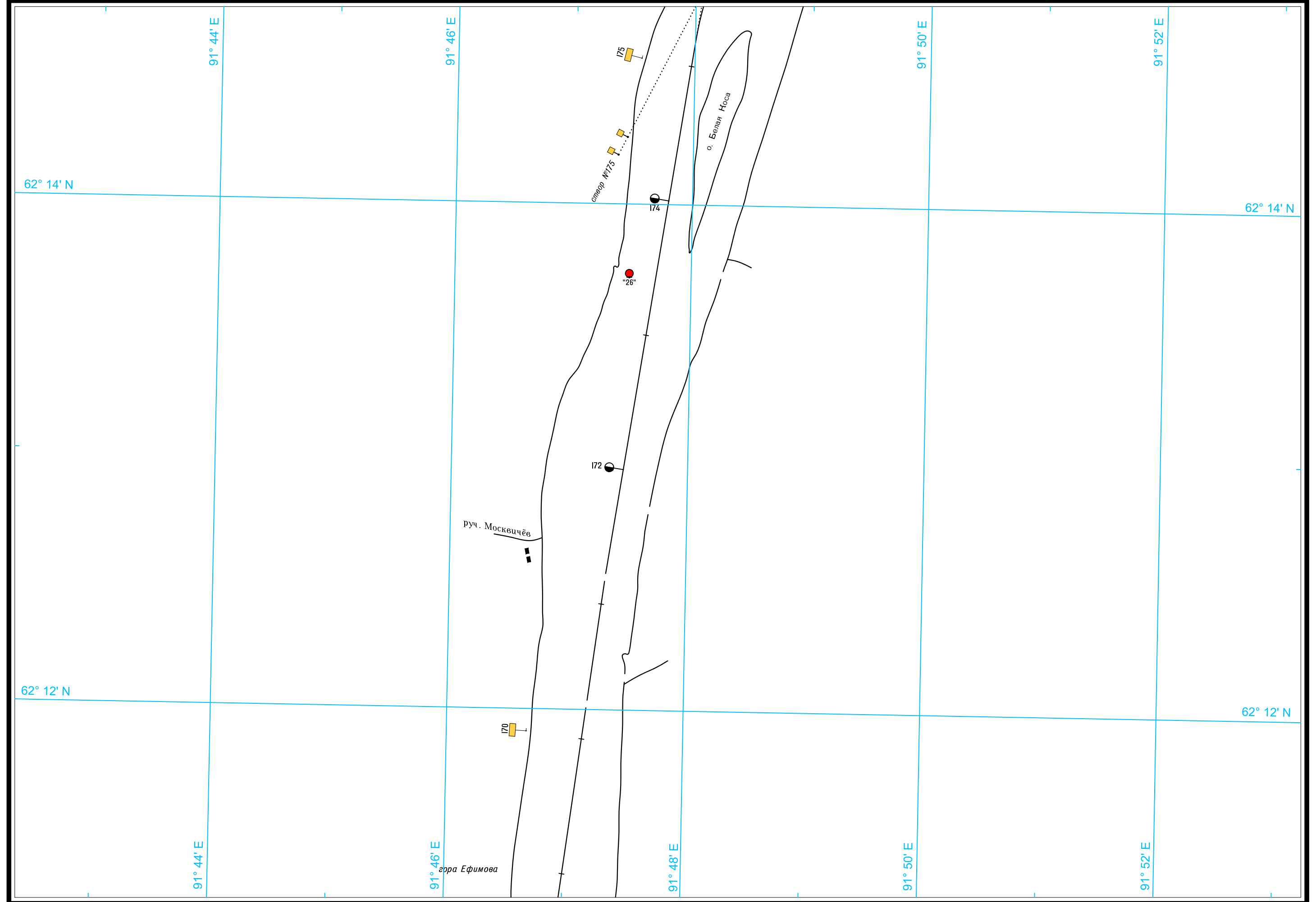
Широта - две минуты



Масштаб 1:25 000

ЛОГАРИФМИЧЕСКАЯ ШКАЛА СКОРОСТИ

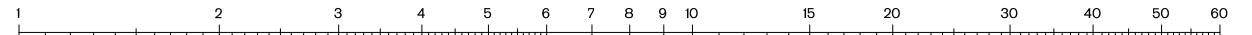





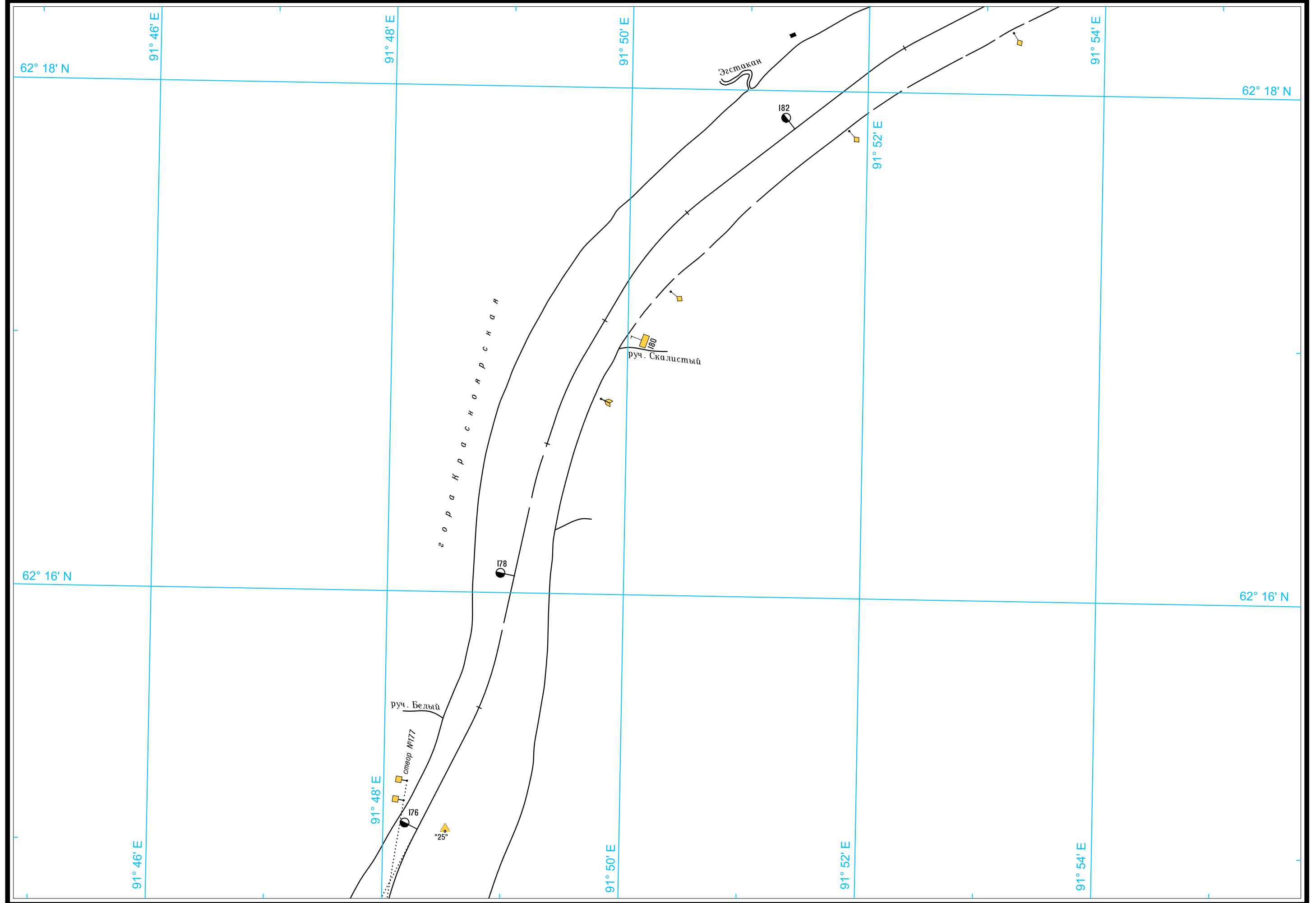
Широта - две минуты

Масштаб 1:25 000

ЛОГАРИФМИЧЕСКАЯ ШКАЛА СКОРОСТИ



Широта - две минуты

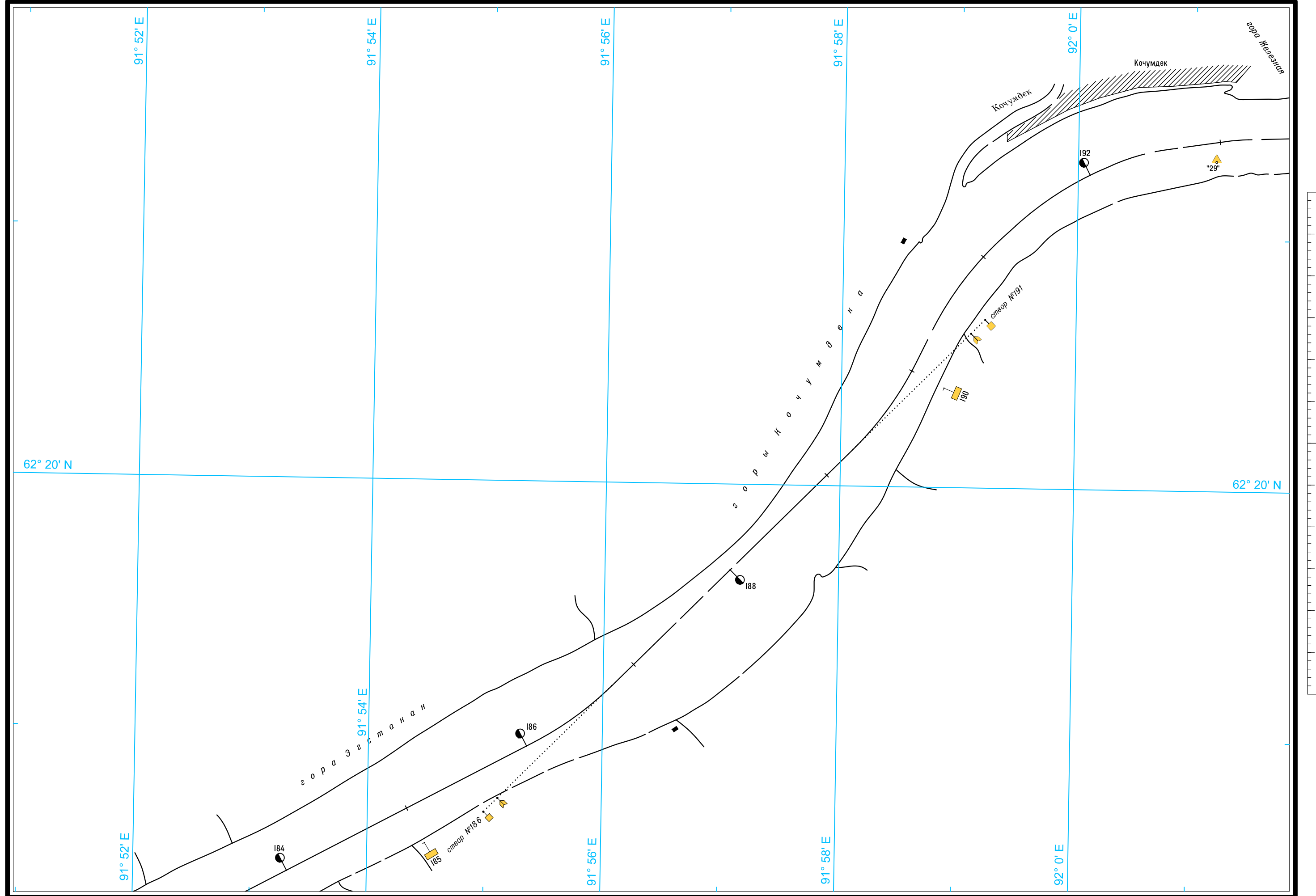


Масштаб 1:25 000

ЛОГАРИФМИЧЕСКАЯ ШКАЛА СКОРОСТИ

500 0 500 1000 1500 2000 2500м

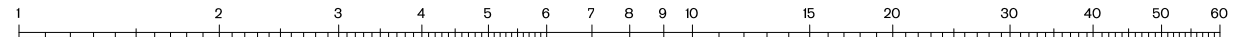

1 2 3 4 5 6 7 8 9 10 15 20 30 40 50 60

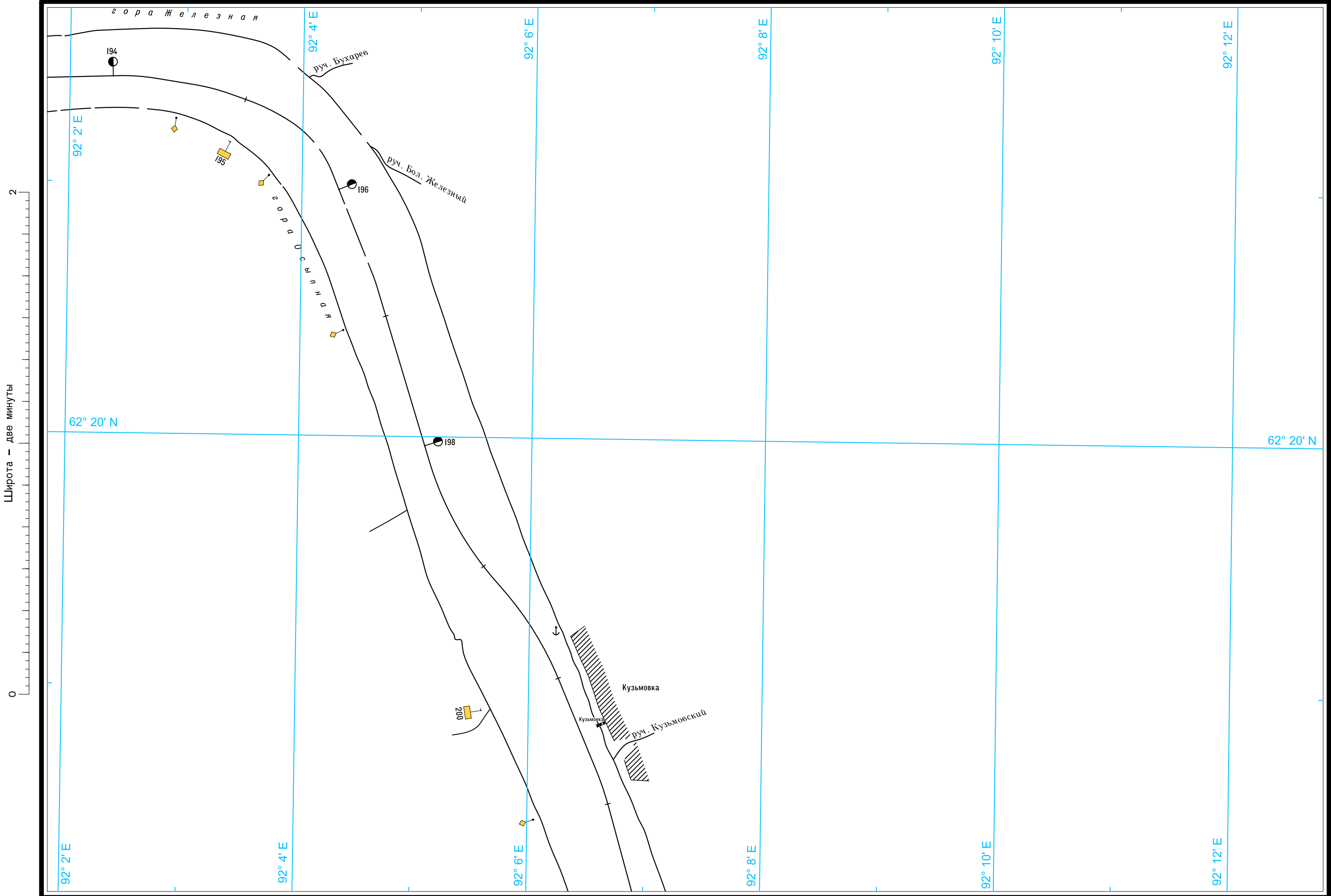


Широта - две минуты

Масштаб 1:25 000

ЛОГАРИФМИЧЕСКАЯ ШКАЛА СКОРОСТИ



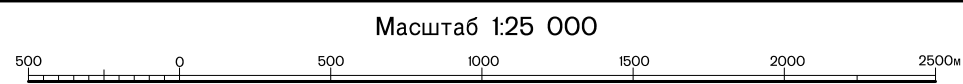
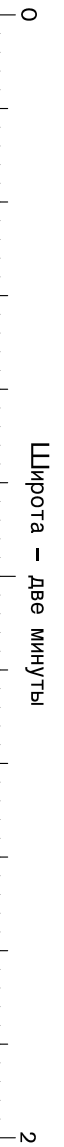
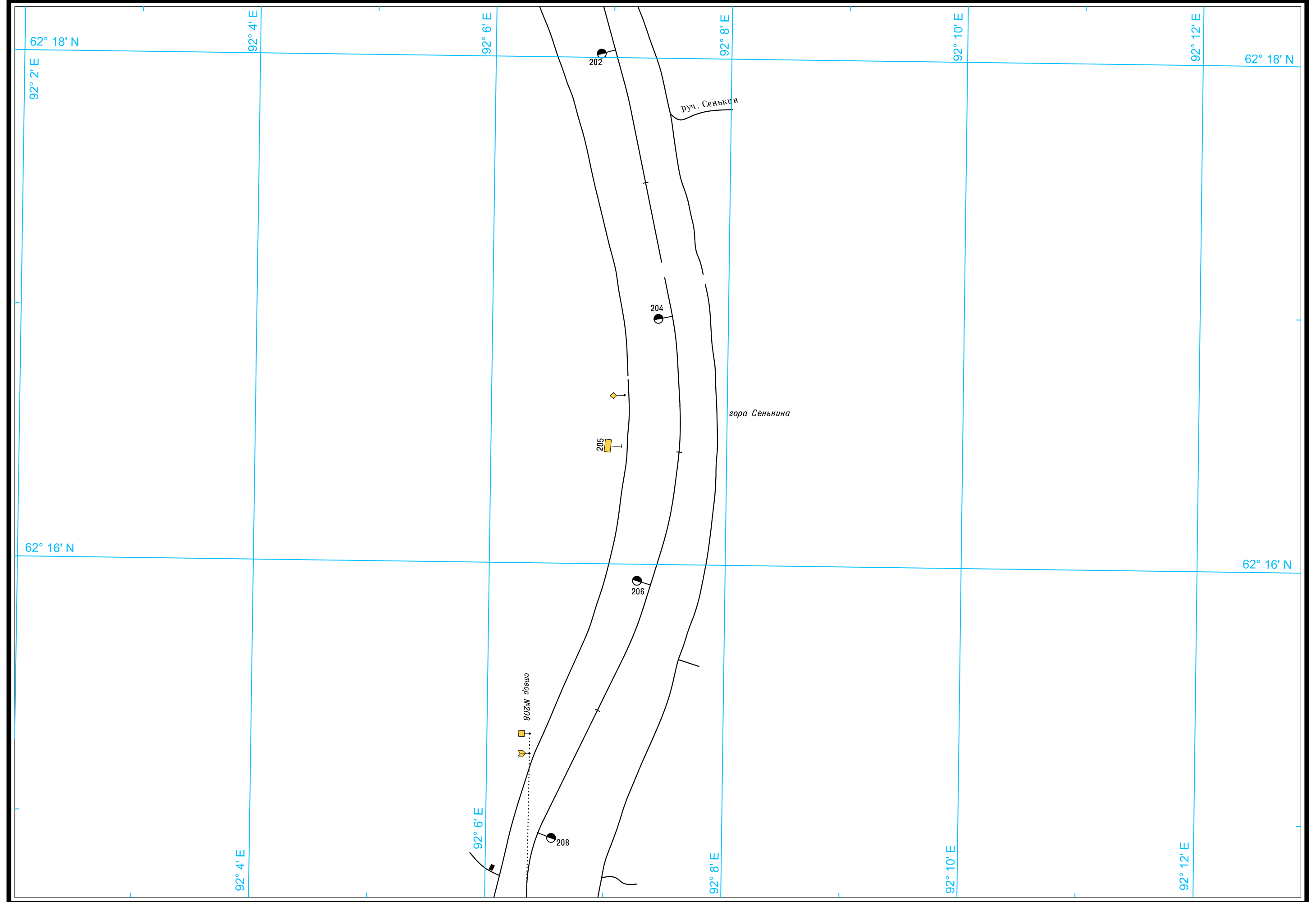


Широта - две минуты

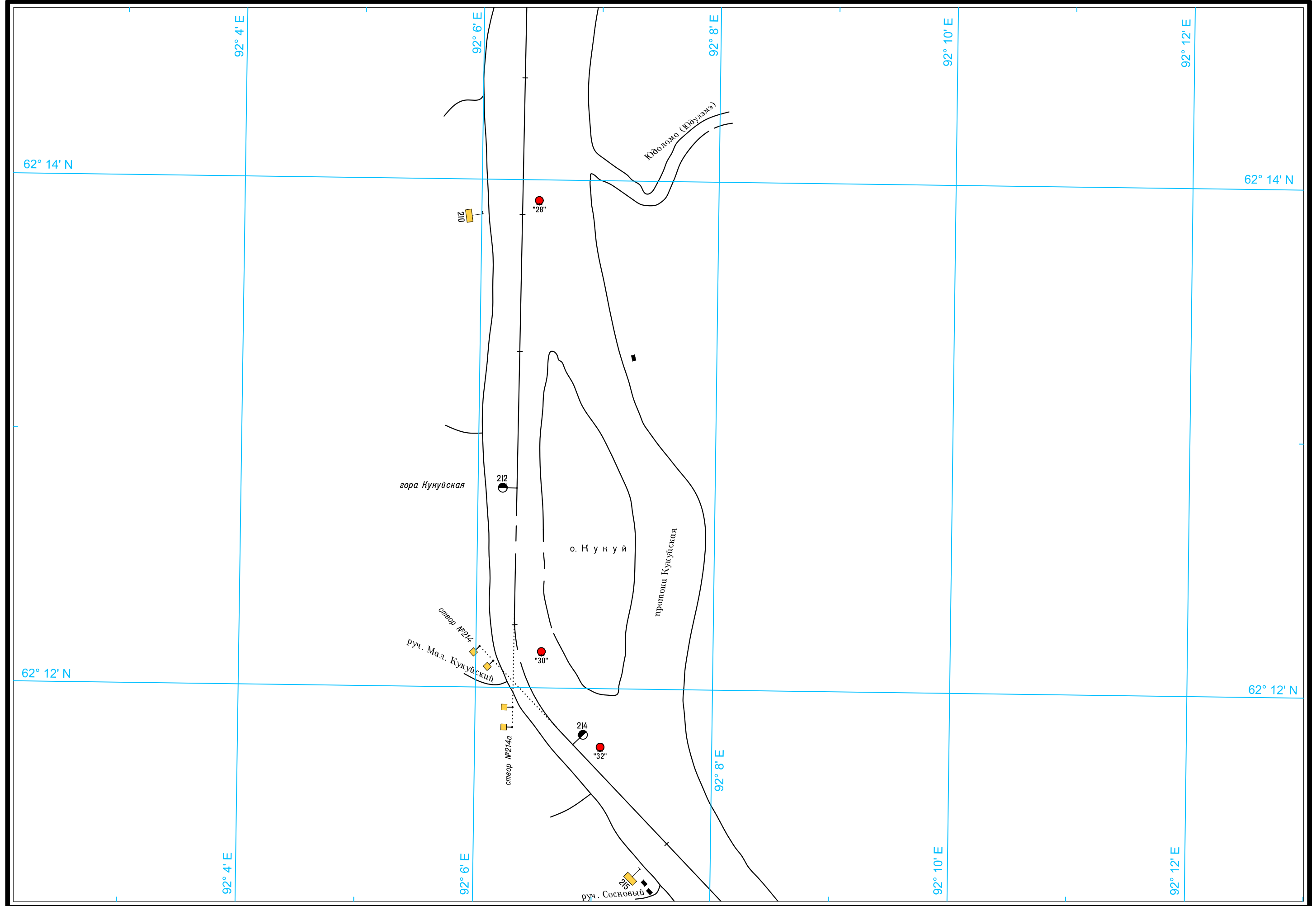
Масштаб 1:25 000

ЛОГАРИФМИЧЕСКАЯ ШКАЛА СКОРОСТИ

1 2 3 4 5 6 7 8 9 10 15 20 30 40 50 60

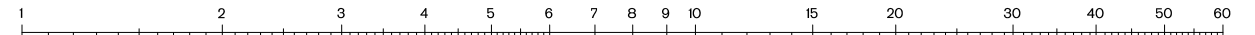
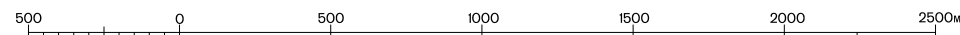


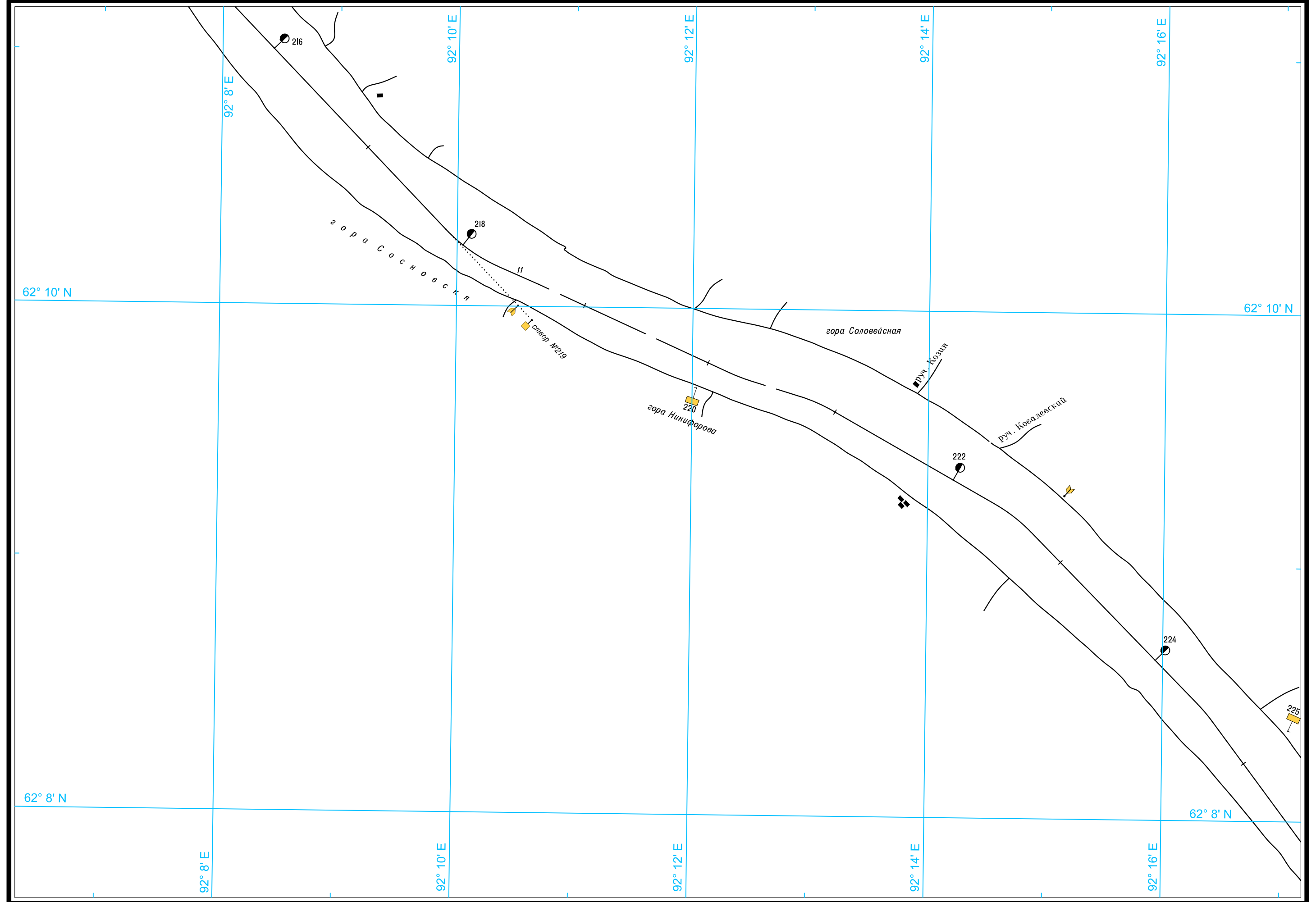
Широта - две минуты



Масштаб 1:25 000

ЛОГАРИФМИЧЕСКАЯ ШКАЛА СКОРОСТИ

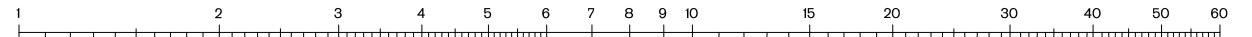



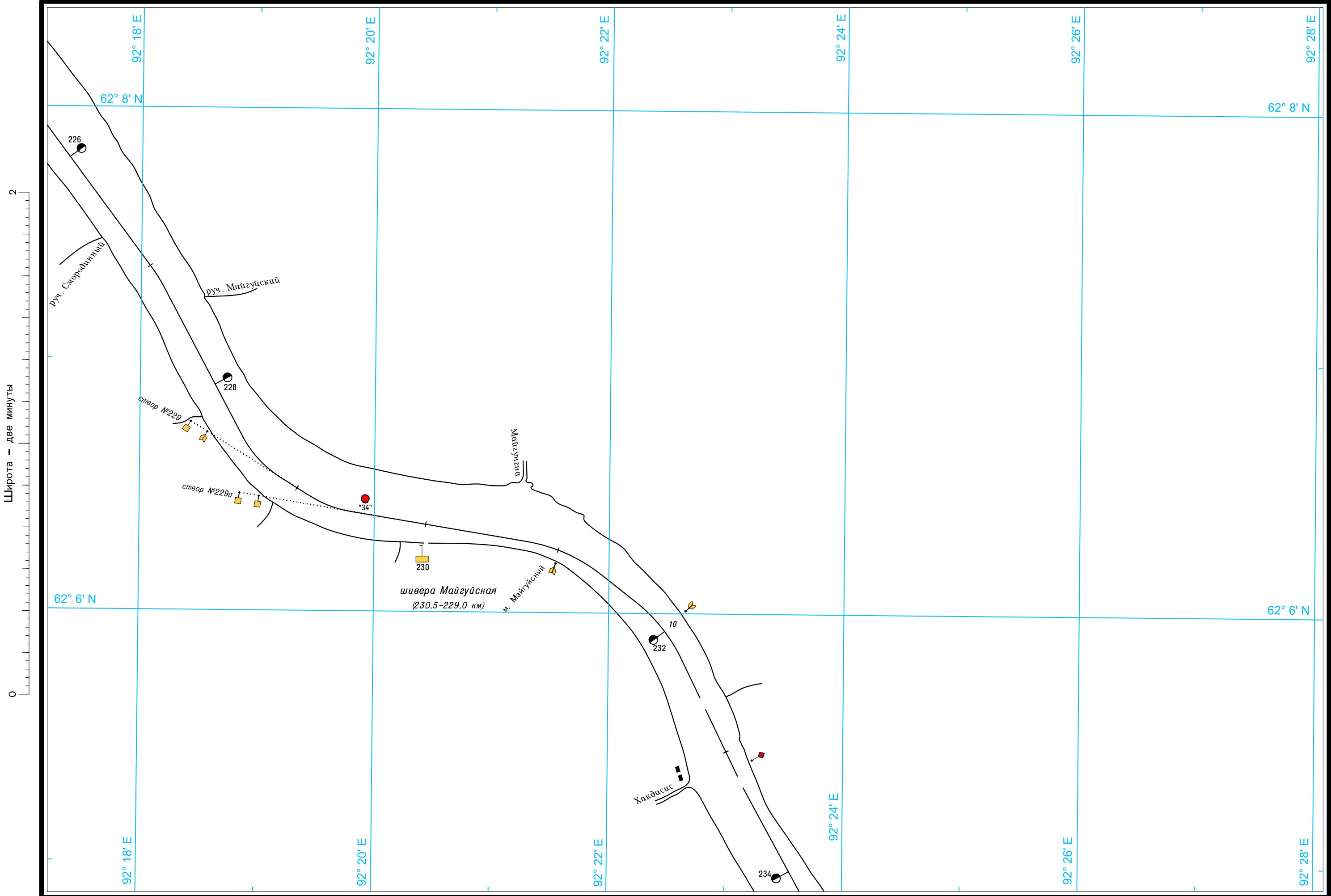


Широта - две минуты

Масштаб 1:25 000

ЛОГАРИФМИЧЕСКАЯ ШКАЛА СКОРОСТИ





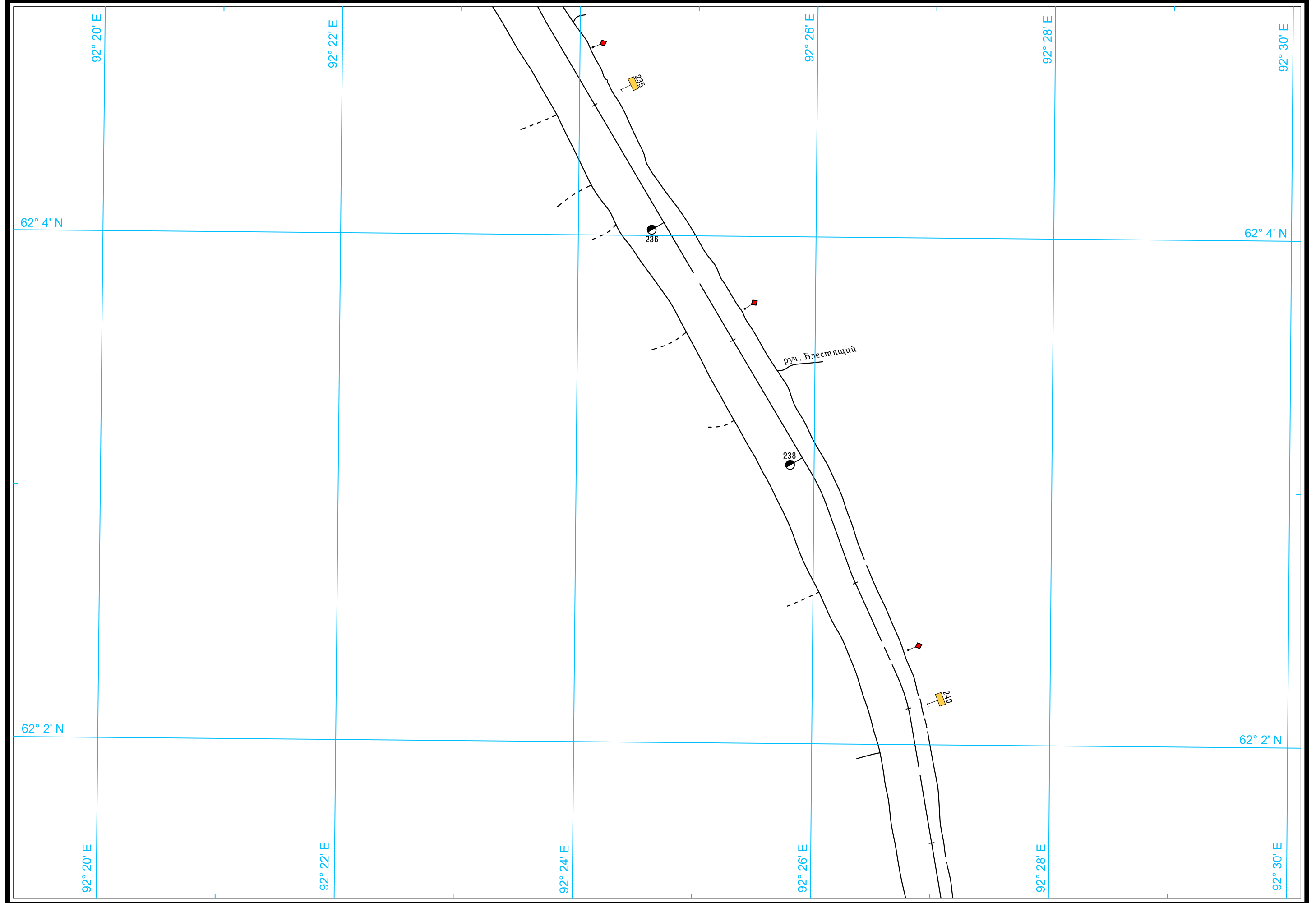
Широта - две минуты

Масштаб 1:25 000

ЛОГАРИФМИЧЕСКАЯ ШКАЛА СКОРОСТИ

500 0 500 1000 1500 2000 2500м

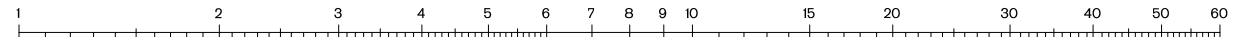

1 2 3 4 5 6 7 8 9 10 15 20 30 40 50 60



Широта - две минуты

Масштаб 1:25 000

ЛОГАРИФМИЧЕСКАЯ ШКАЛА СКОРОСТИ

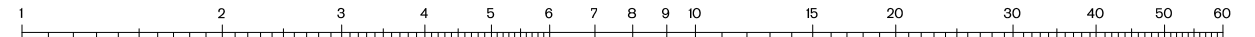



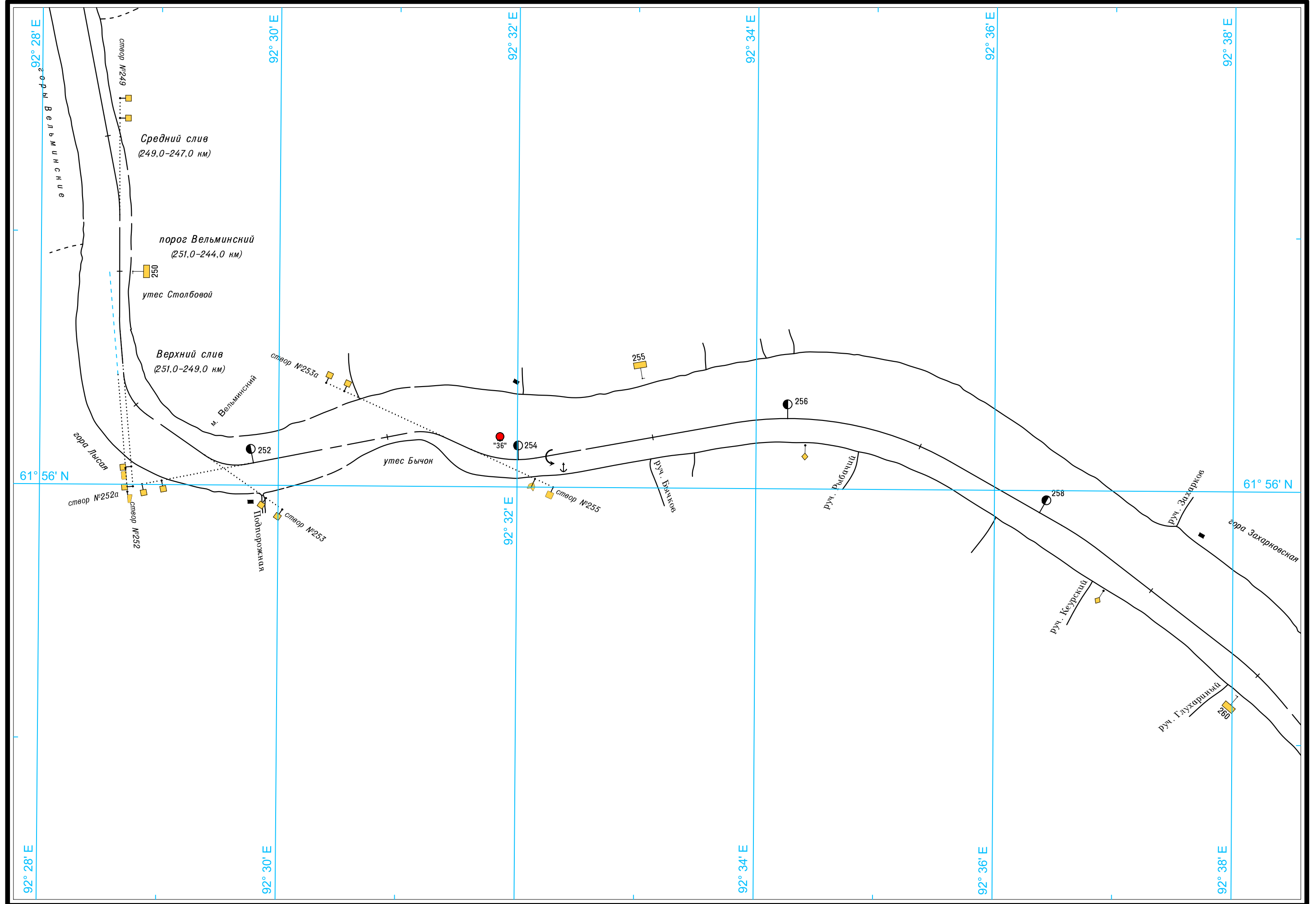
Широта - две минуты



Масштаб 1:25 000

ЛОГАРИФМИЧЕСКАЯ ШКАЛА СКОРОСТИ

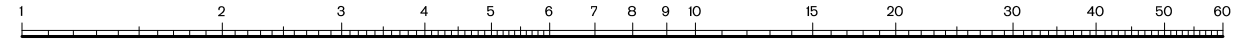
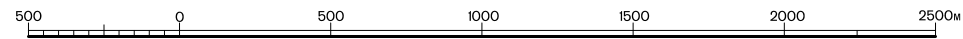


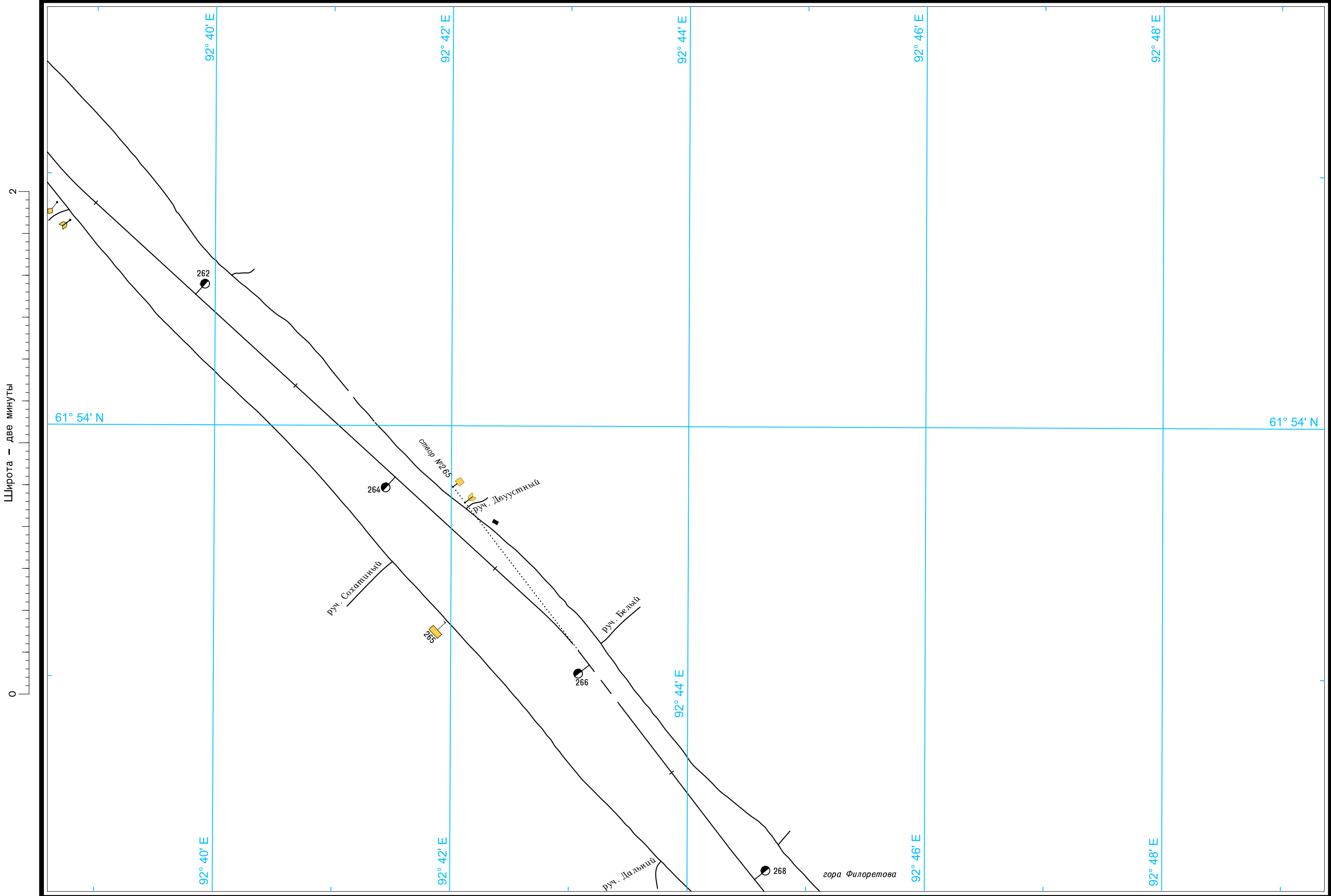


Широта - две минуты

Масштаб 1:25 000

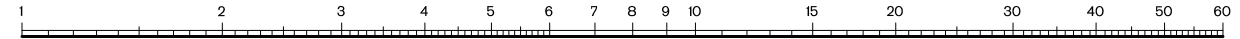
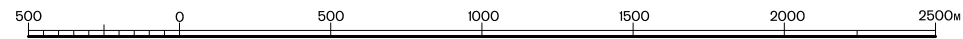
ЛОГАРИФМИЧЕСКАЯ ШКАЛА СКОРОСТИ

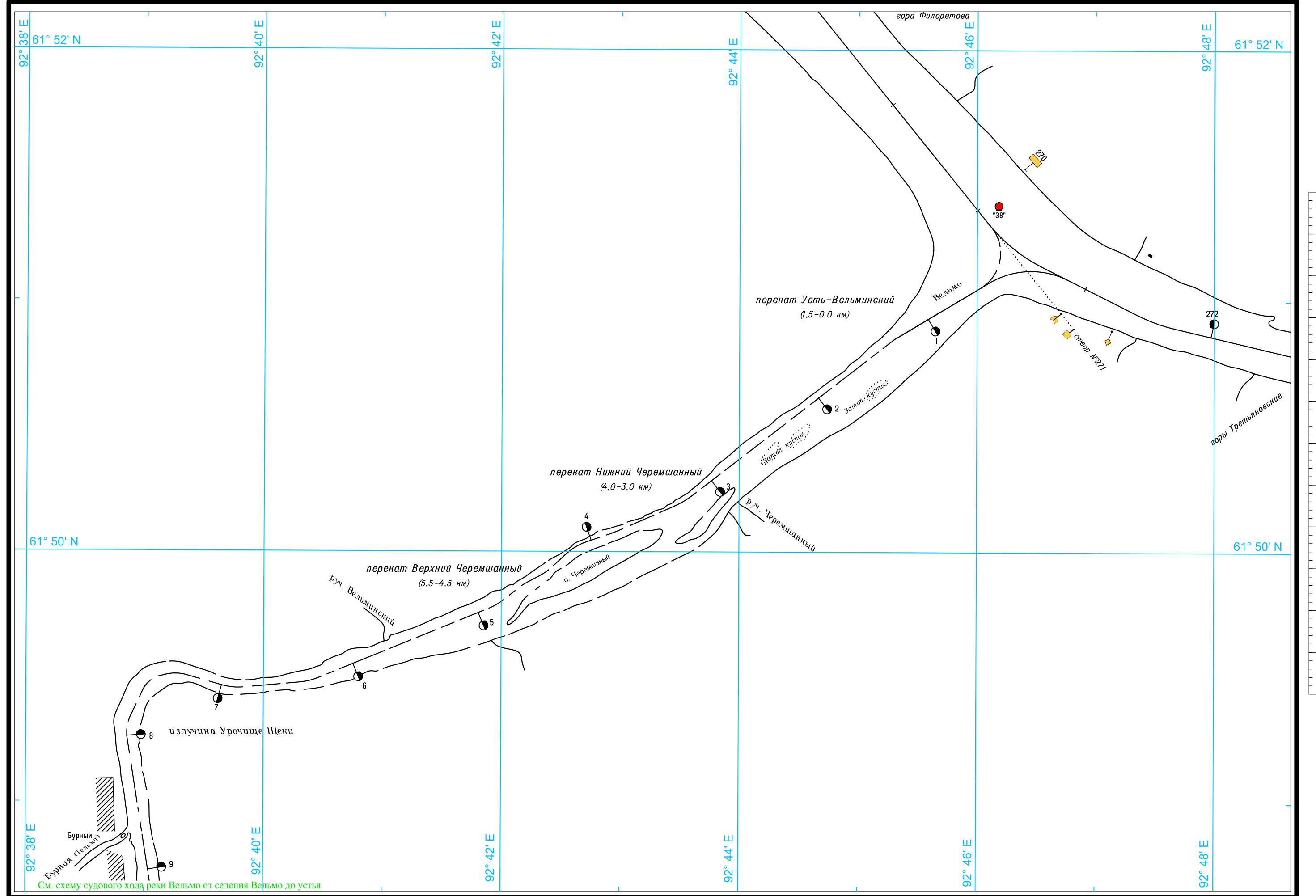




Масштаб 1:25 000

ЛОГАРИФМИЧЕСКАЯ ШКАЛА СКОРОСТИ

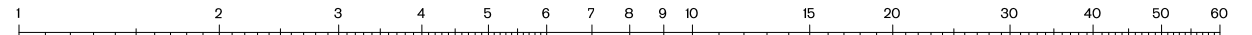
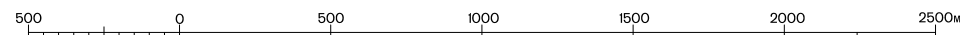




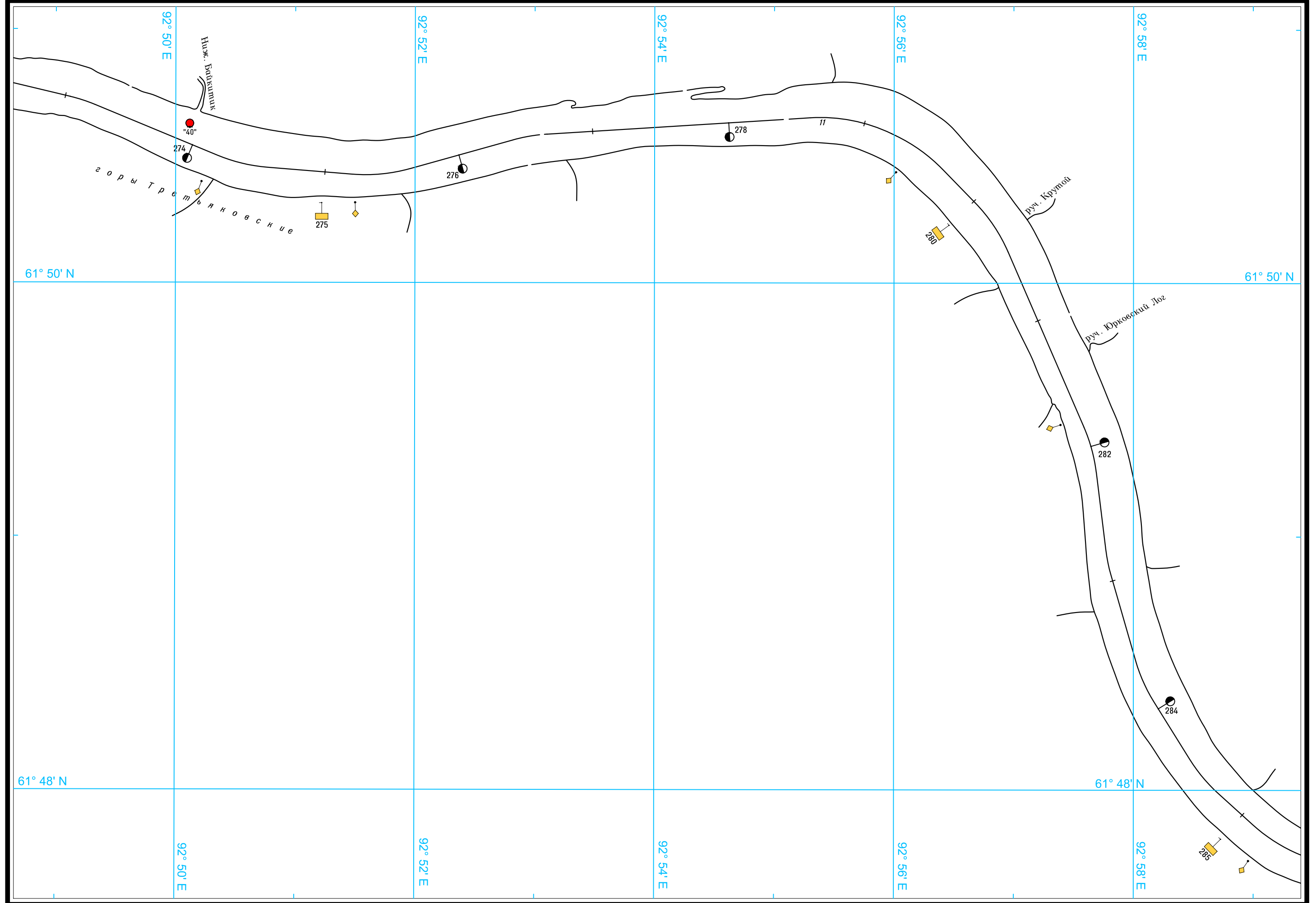
См. схему судового хода реки Вельмо от селения Вельмо до устья

Масштаб 1:25 000

ЛОГАРИФМИЧЕСКАЯ ШКАЛА СКОРОСТИ



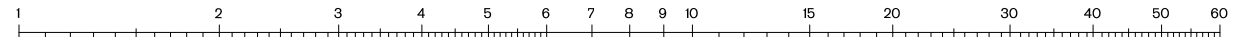

Широта - две минуты

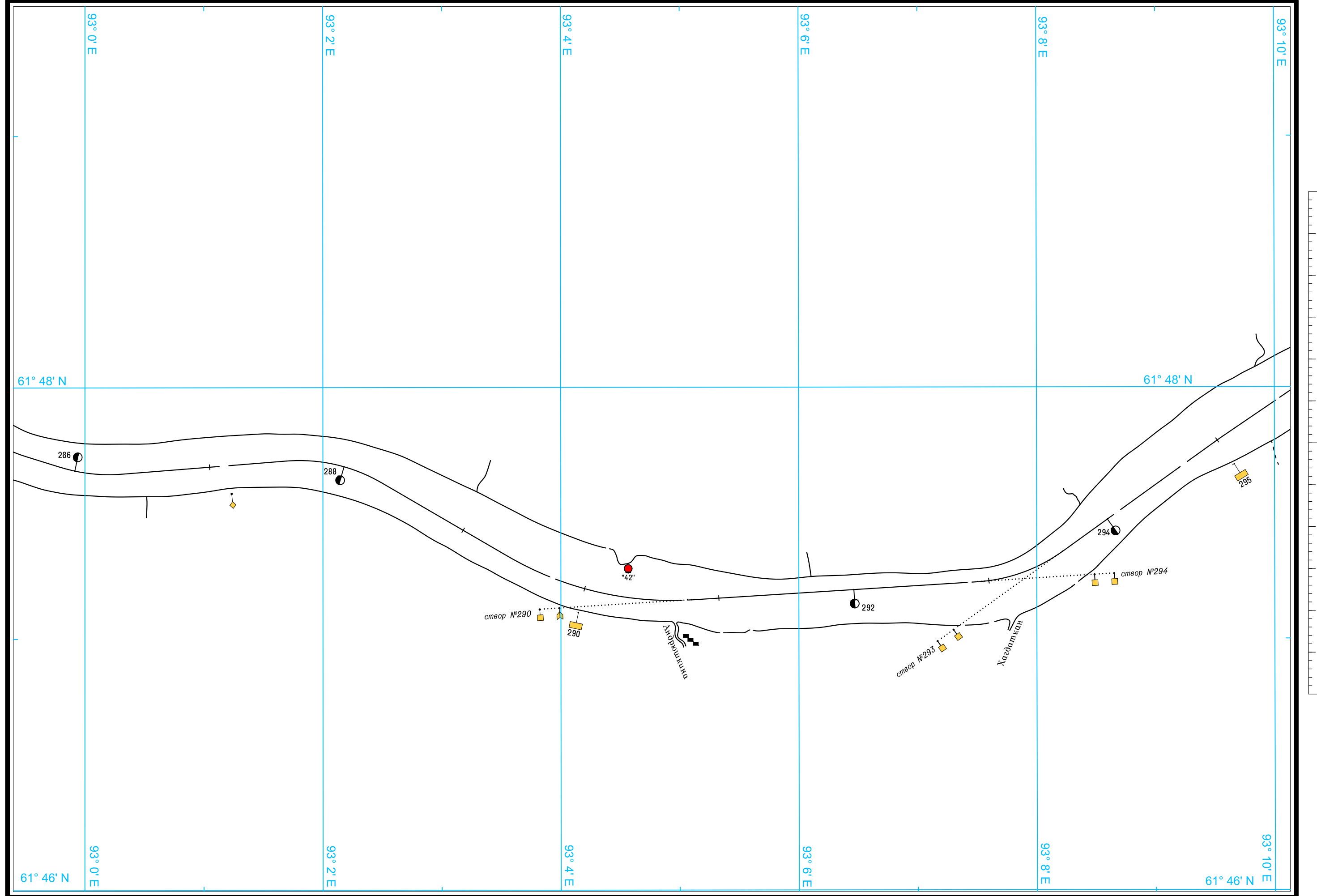


Широта - две минуты

Масштаб 1:25 000

ЛОГАРИФМИЧЕСКАЯ ШКАЛА СКОРОСТИ

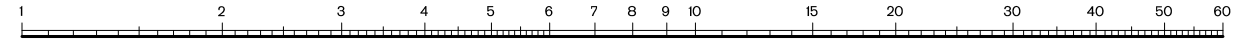
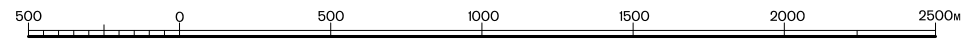


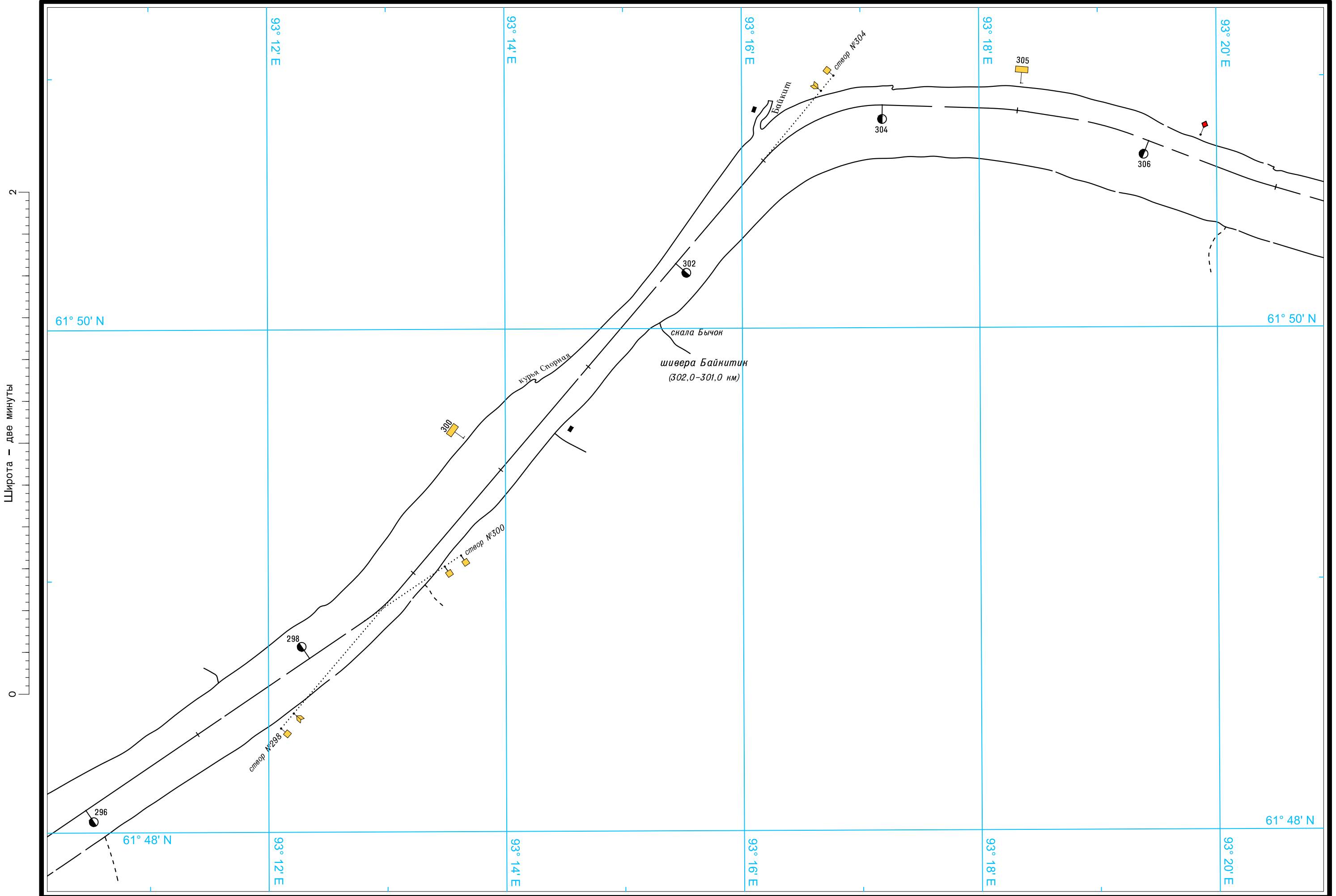


Широта - две минуты

Масштаб 1:25 000

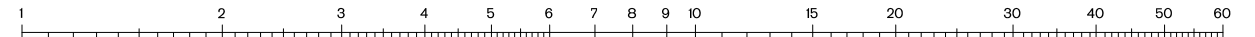

ЛОГАРИФМИЧЕСКАЯ ШКАЛА СКОРОСТИ






Масштаб 1:25 000

ЛОГАРИФМИЧЕСКАЯ ШКАЛА СКОРОСТИ

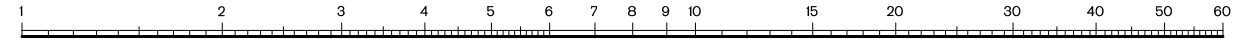
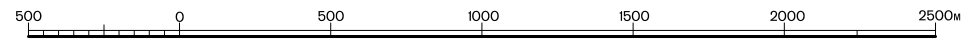




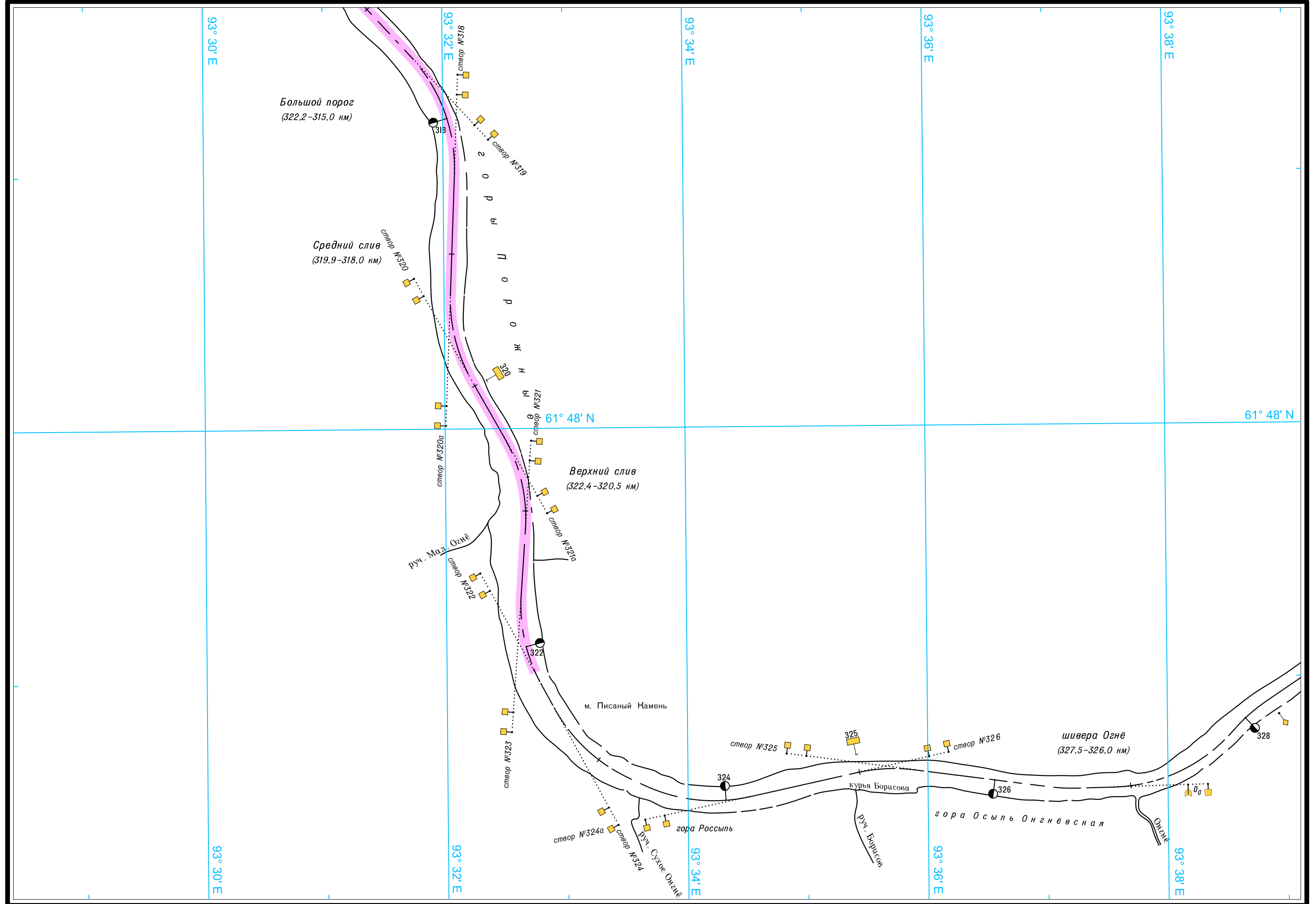
Широта - две минуты

Масштаб 1:25 000

ЛОГАРИФМИЧЕСКАЯ ШКАЛА СКОРОСТИ

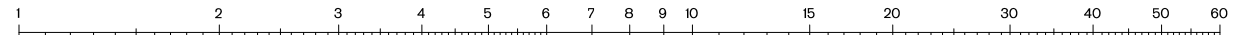
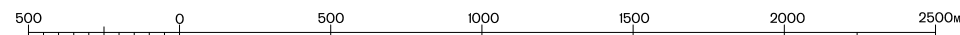


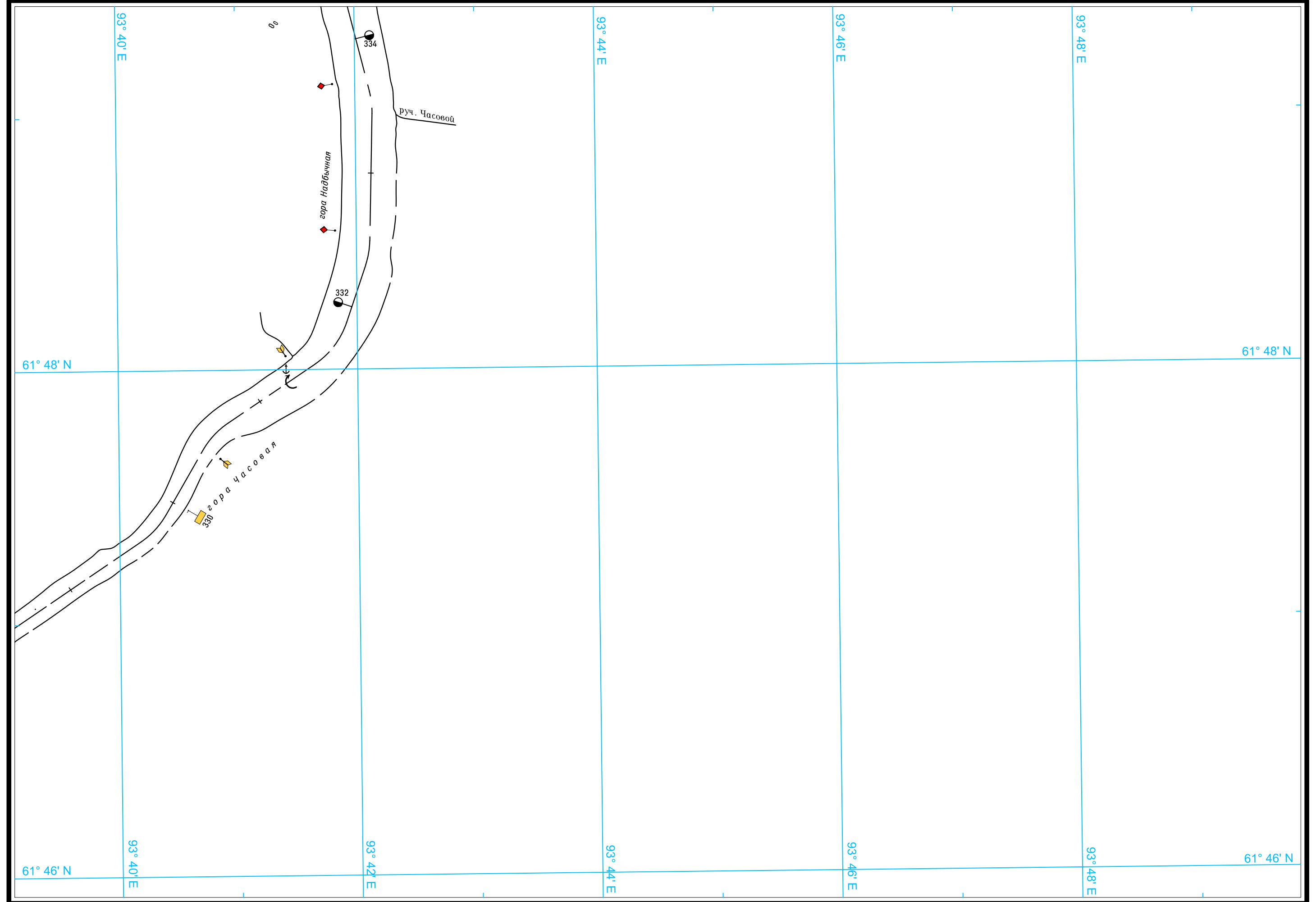
Широта - две минуты



Масштаб 1:25 000

ЛОГАРИФМИЧЕСКАЯ ШКАЛА СКОРОСТИ

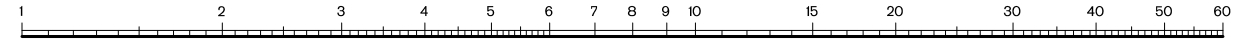
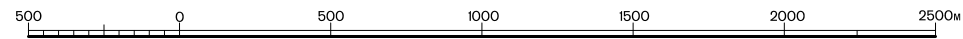




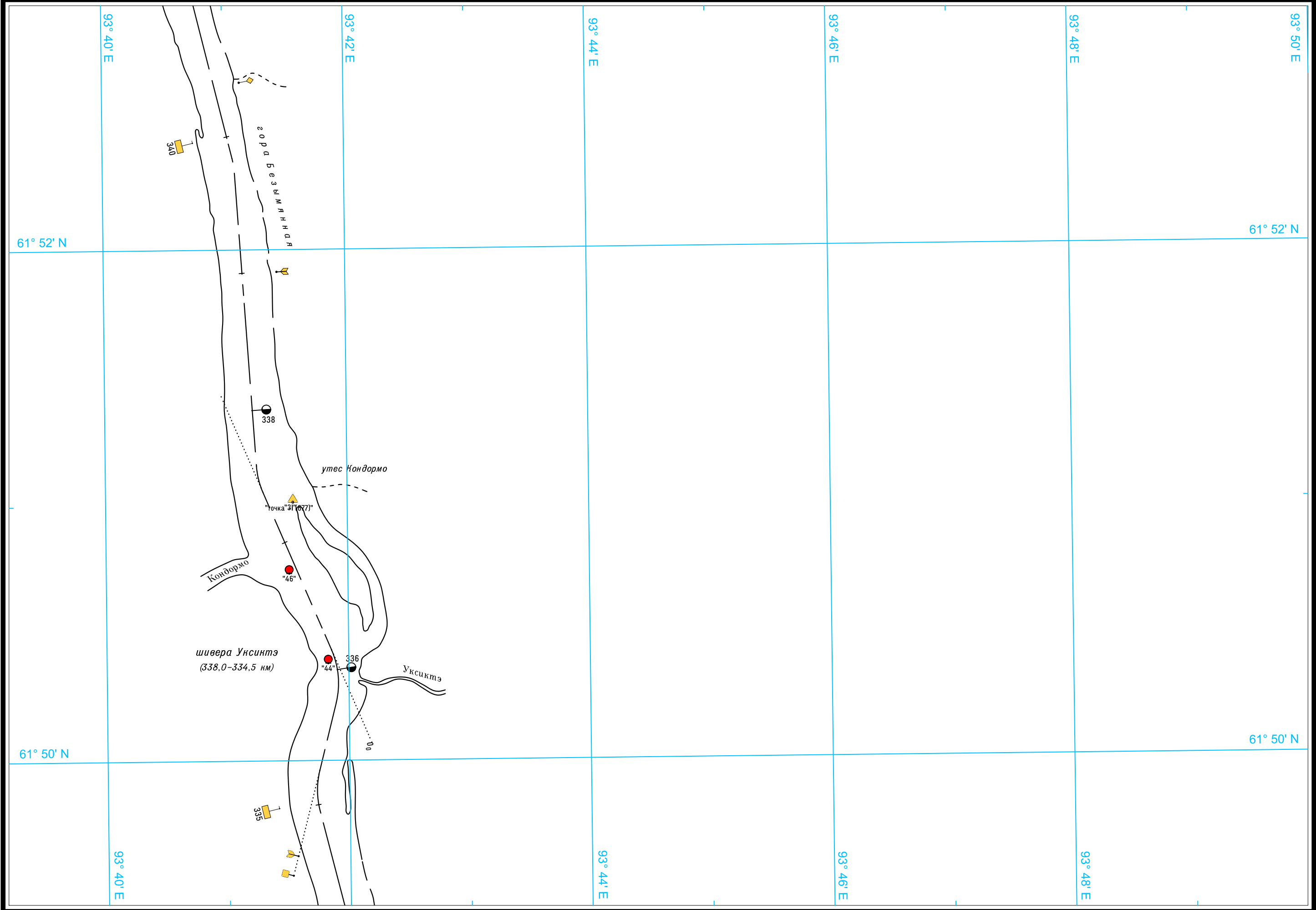
Широта - две минуты

Масштаб 1:25 000

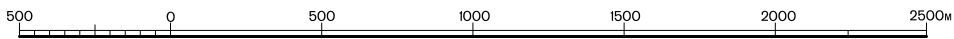
ЛОГАРИФМИЧЕСКАЯ ШКАЛА СКОРОСТИ



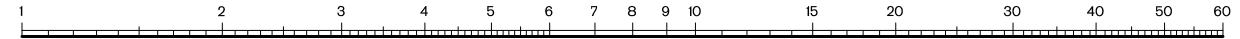
Широта - две минуты




Масштаб 1:25 000



ЛОГАРИФМИЧЕСКАЯ ШКАЛА СКОРОСТИ

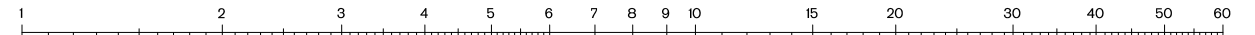



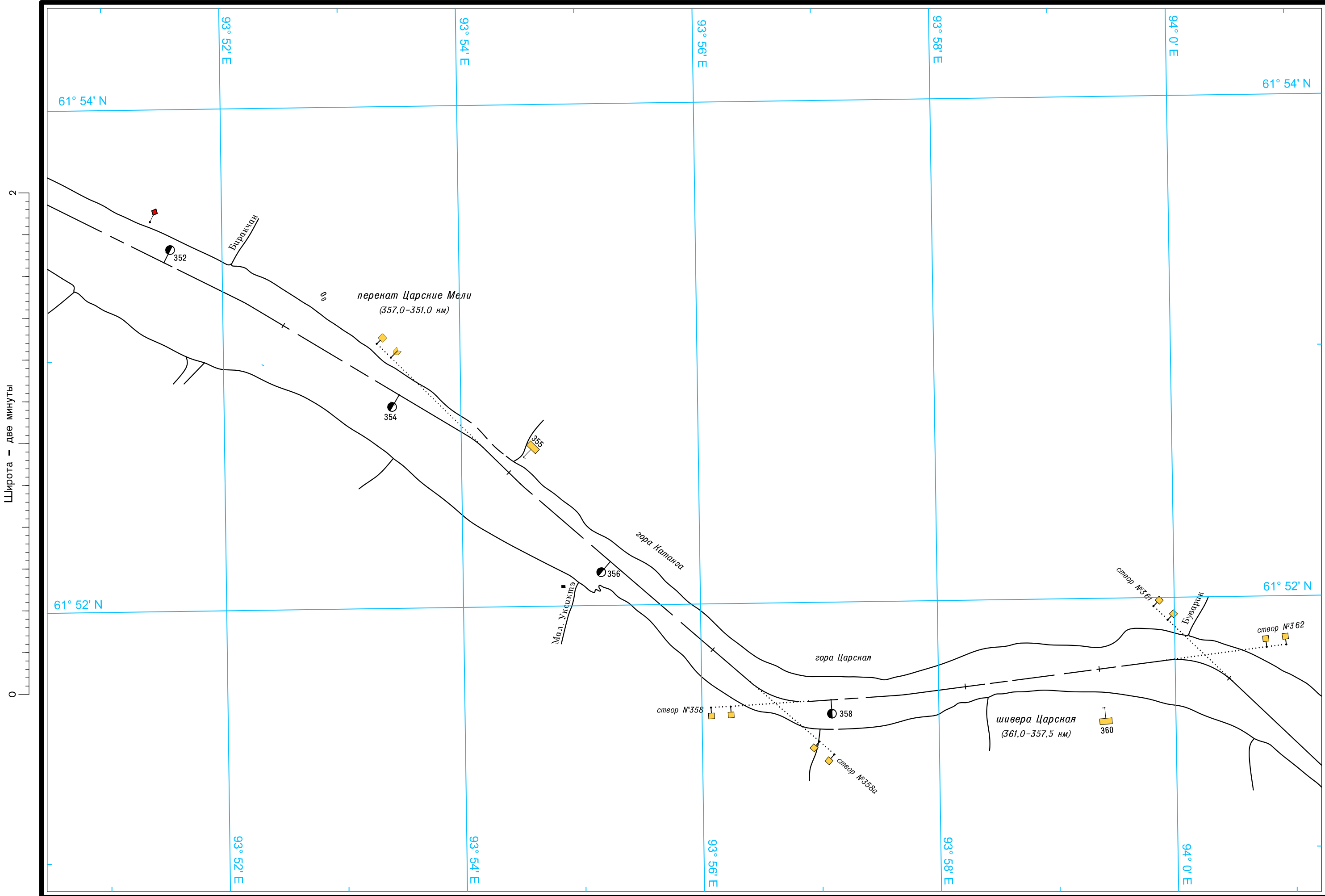


Широта - две минуты

Масштаб 1:25 000

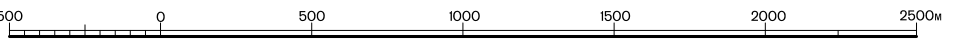
ЛОГАРИФМИЧЕСКАЯ ШКАЛА СКОРОСТИ



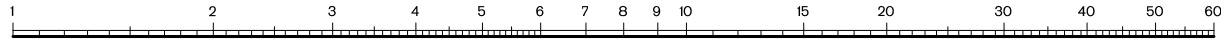


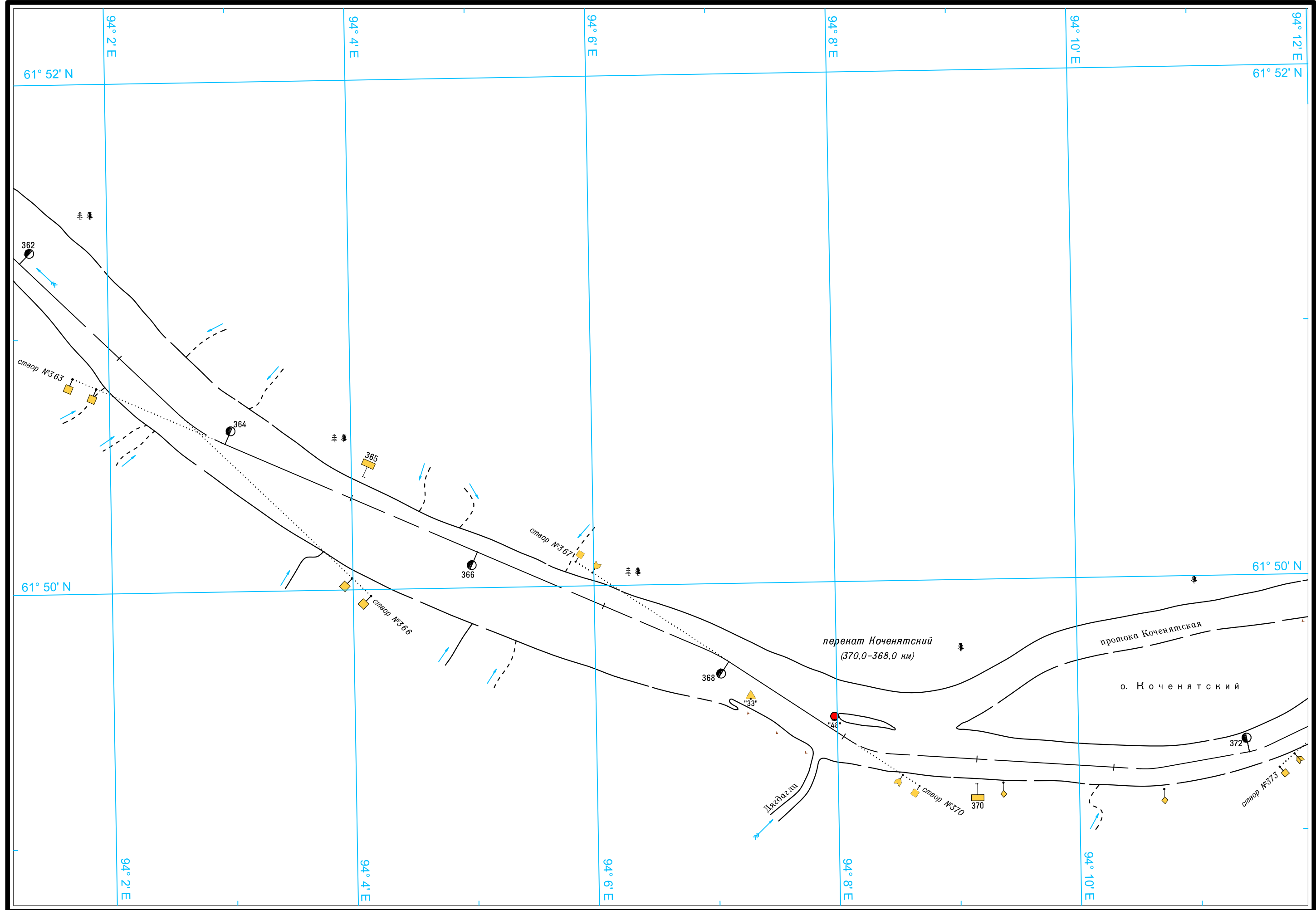
Широта - две минуты

Масштаб 1:25 000




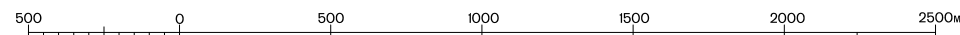
ЛОГАРИФМИЧЕСКАЯ ШКАЛА СКОРОСТИ



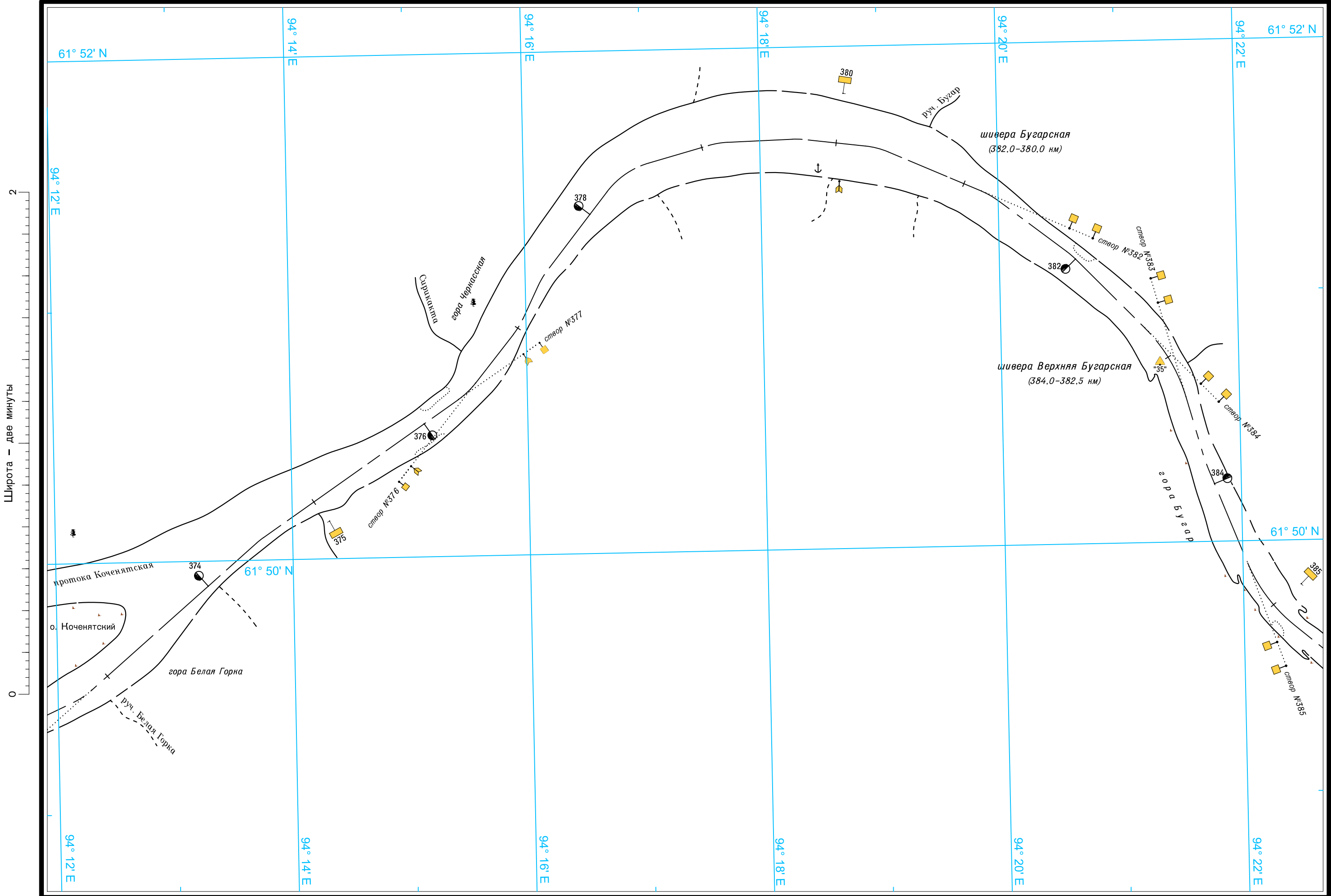


Масштаб 1:25 000

ЛОГАРИФМИЧЕСКАЯ ШКАЛА СКОРОСТИ

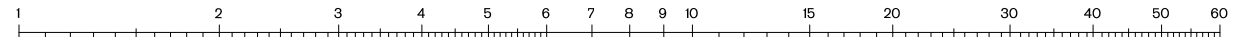



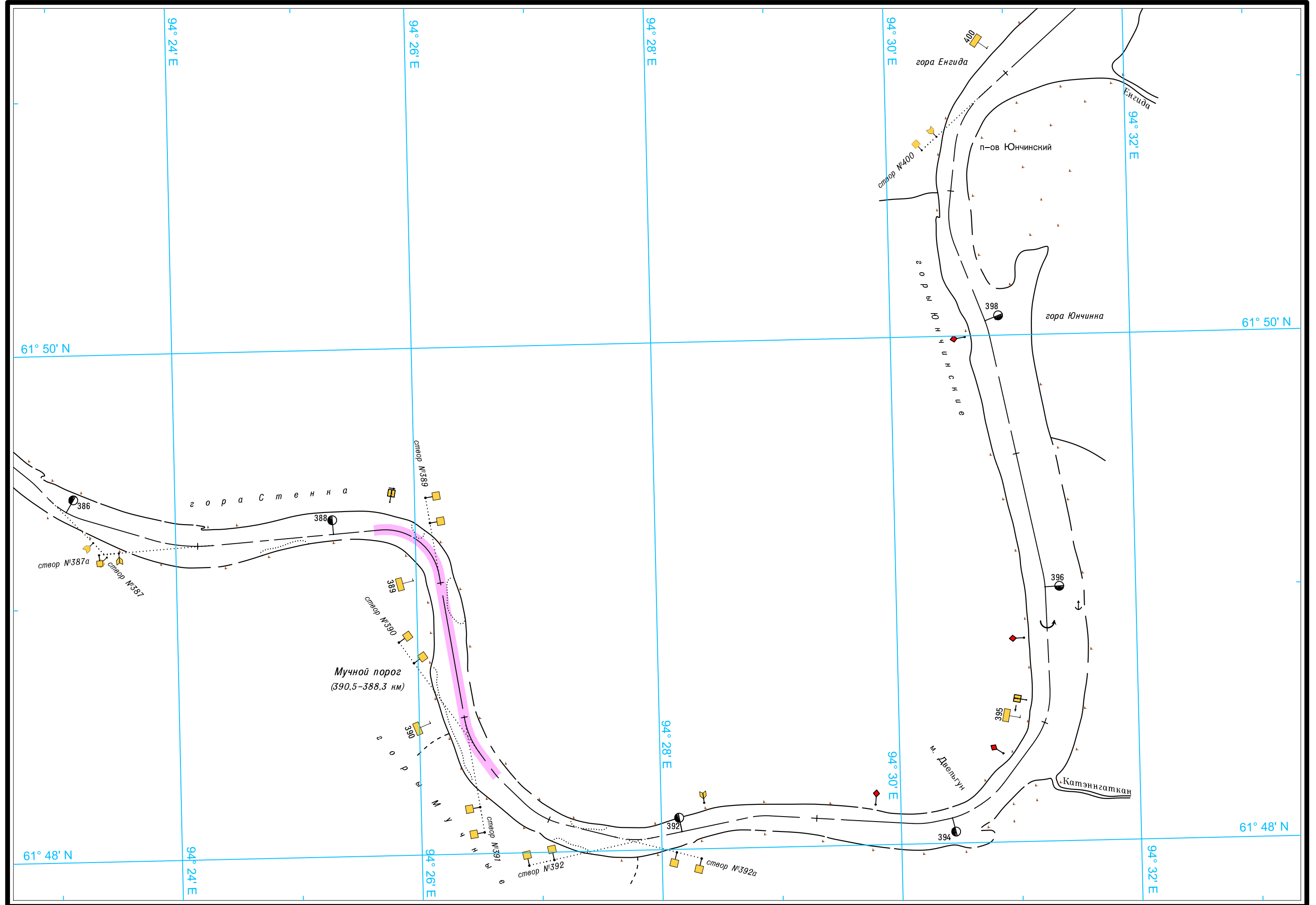
Широта - две минуты



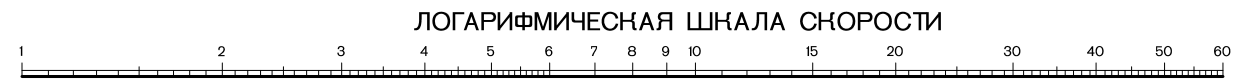
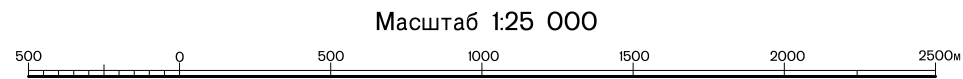
Масштаб 1:25 000

ЛОГАРИФМИЧЕСКАЯ ШКАЛА СКОРОСТИ

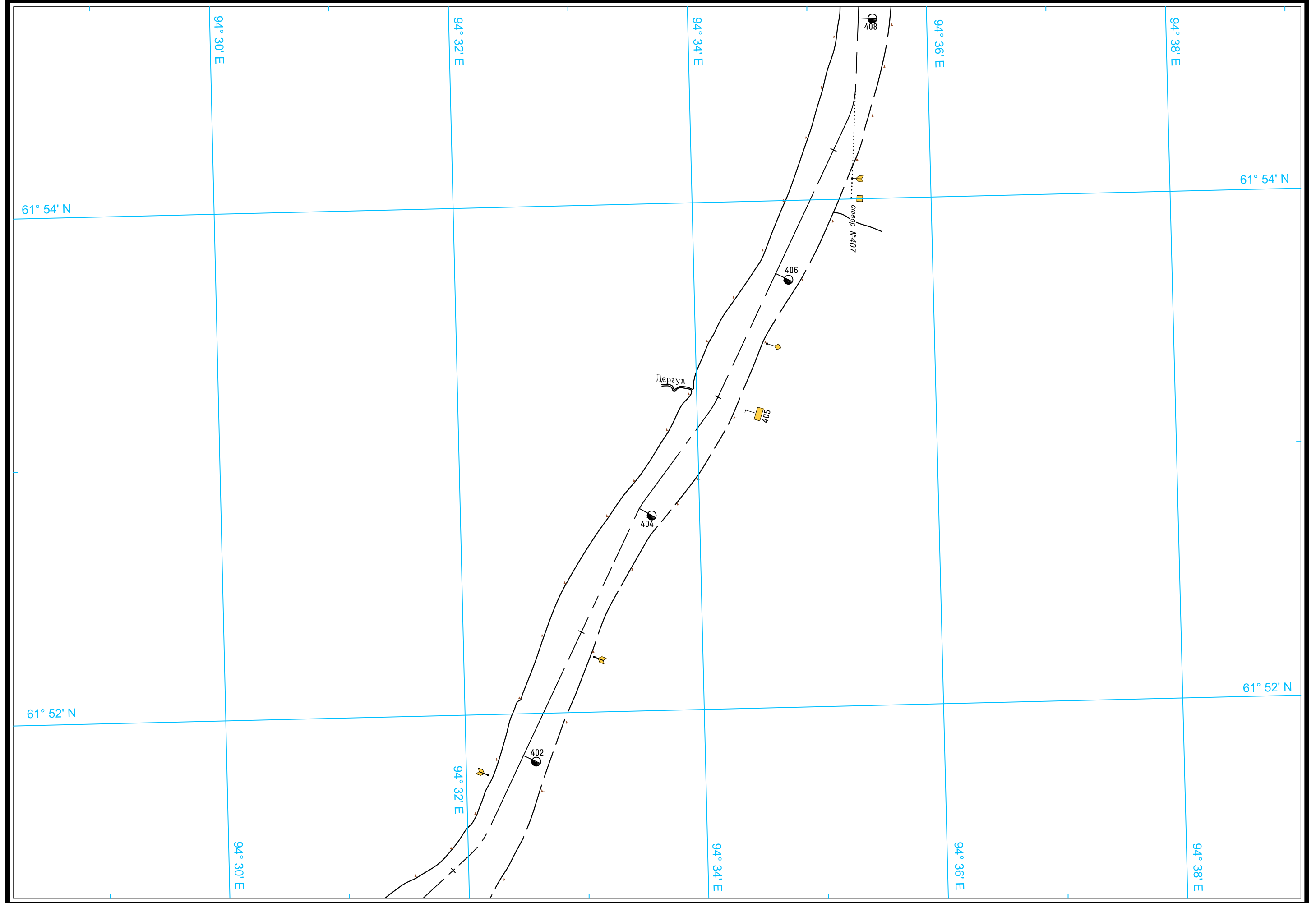




Широта - две минуты

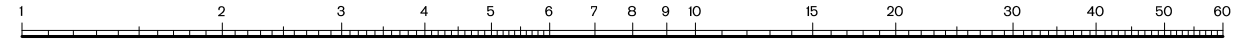
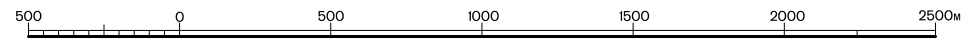


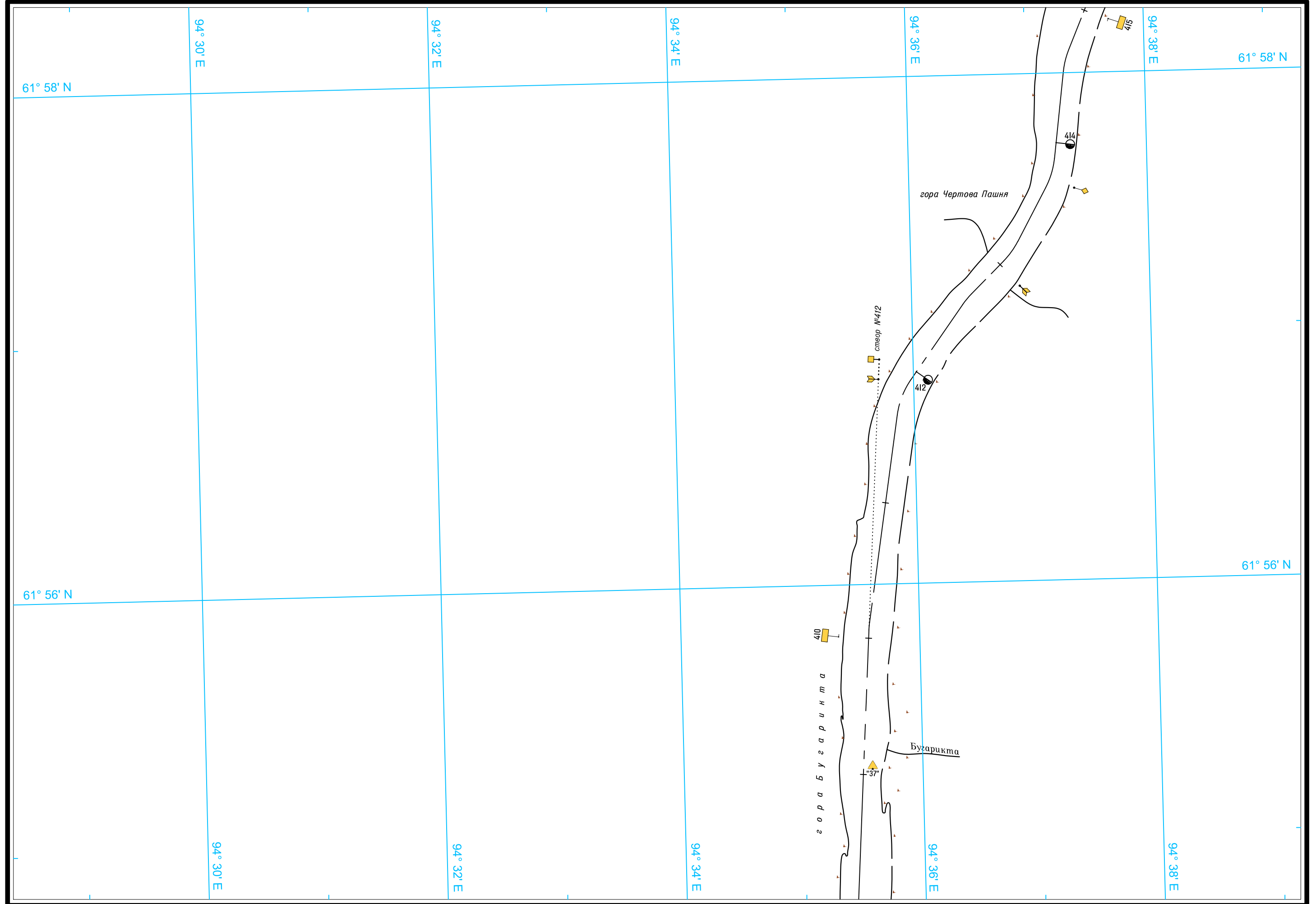
Широта - две минуты



Масштаб 1:25 000

ЛОГАРИФМИЧЕСКАЯ ШКАЛА СКОРОСТИ

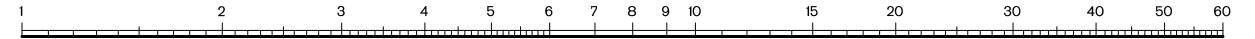
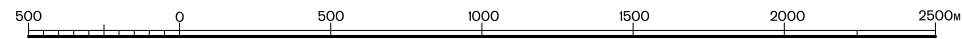




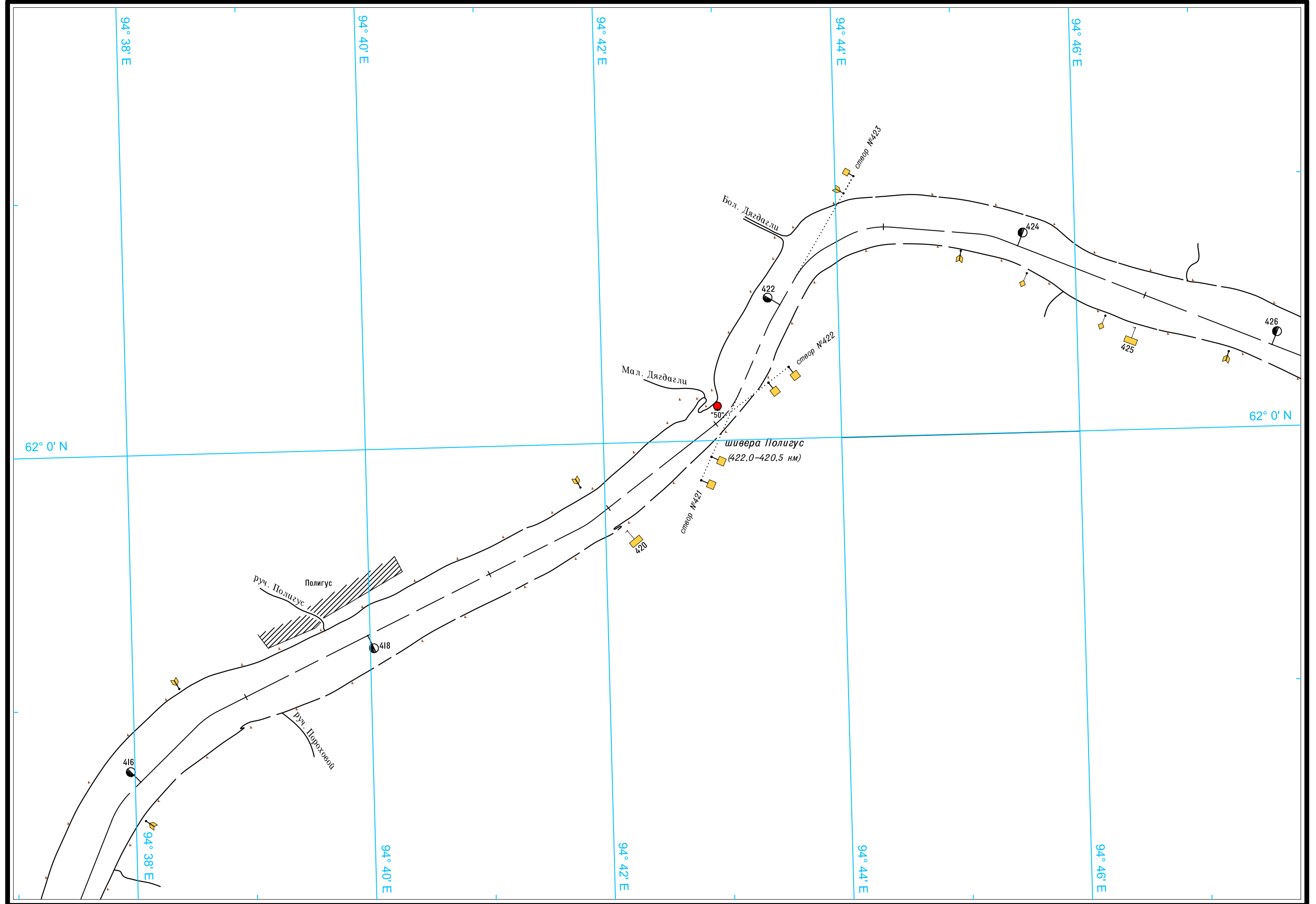
Широта - две минуты

Масштаб 1:25 000

ЛОГАРИФМИЧЕСКАЯ ШКАЛА СКОРОСТИ

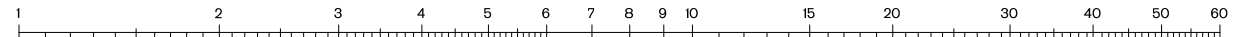



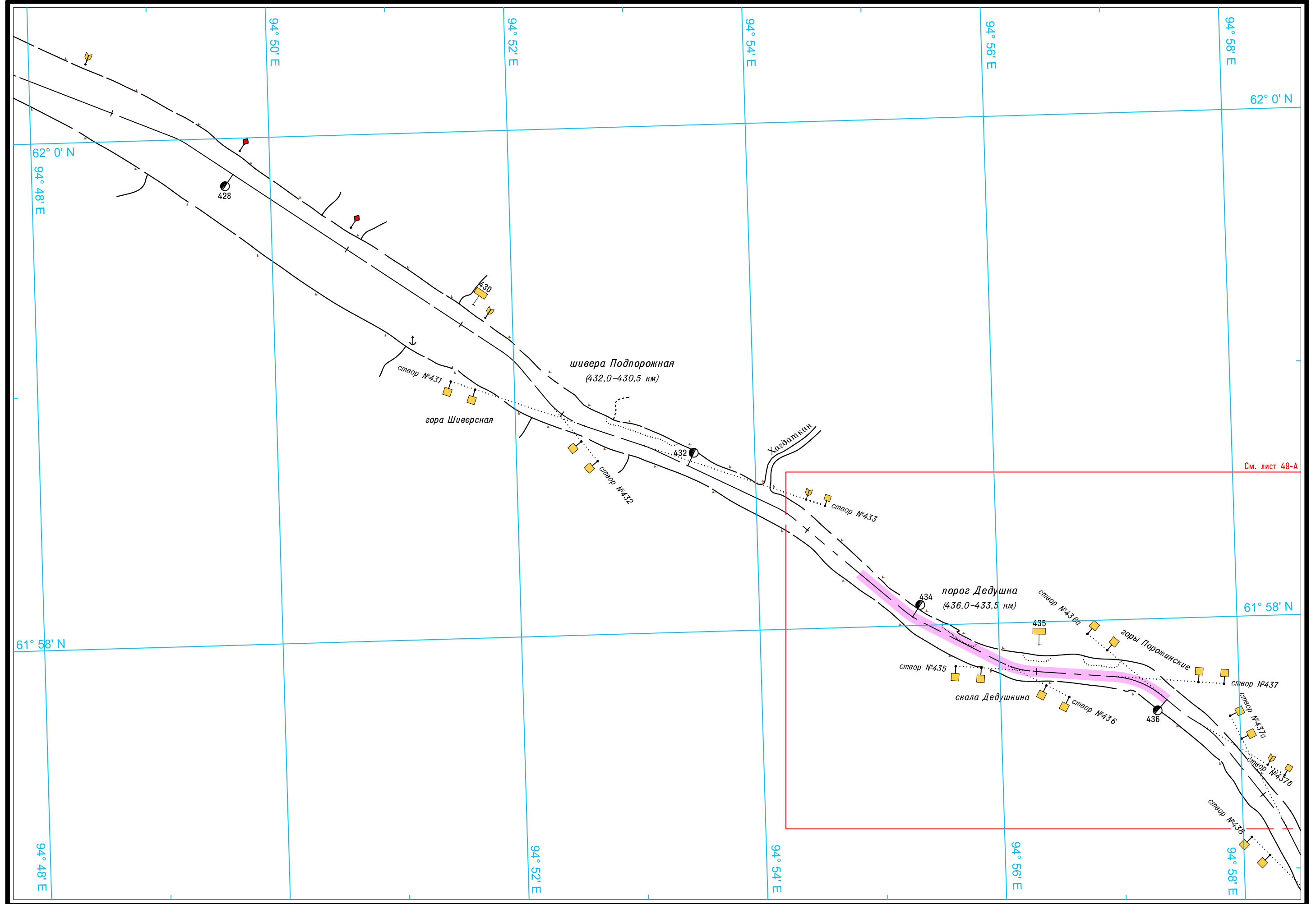
Широта - две минуты



Масштаб 1:25 000

ЛОГАРИФМИЧЕСКАЯ ШКАЛА СКОРОСТИ



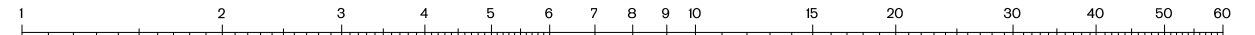



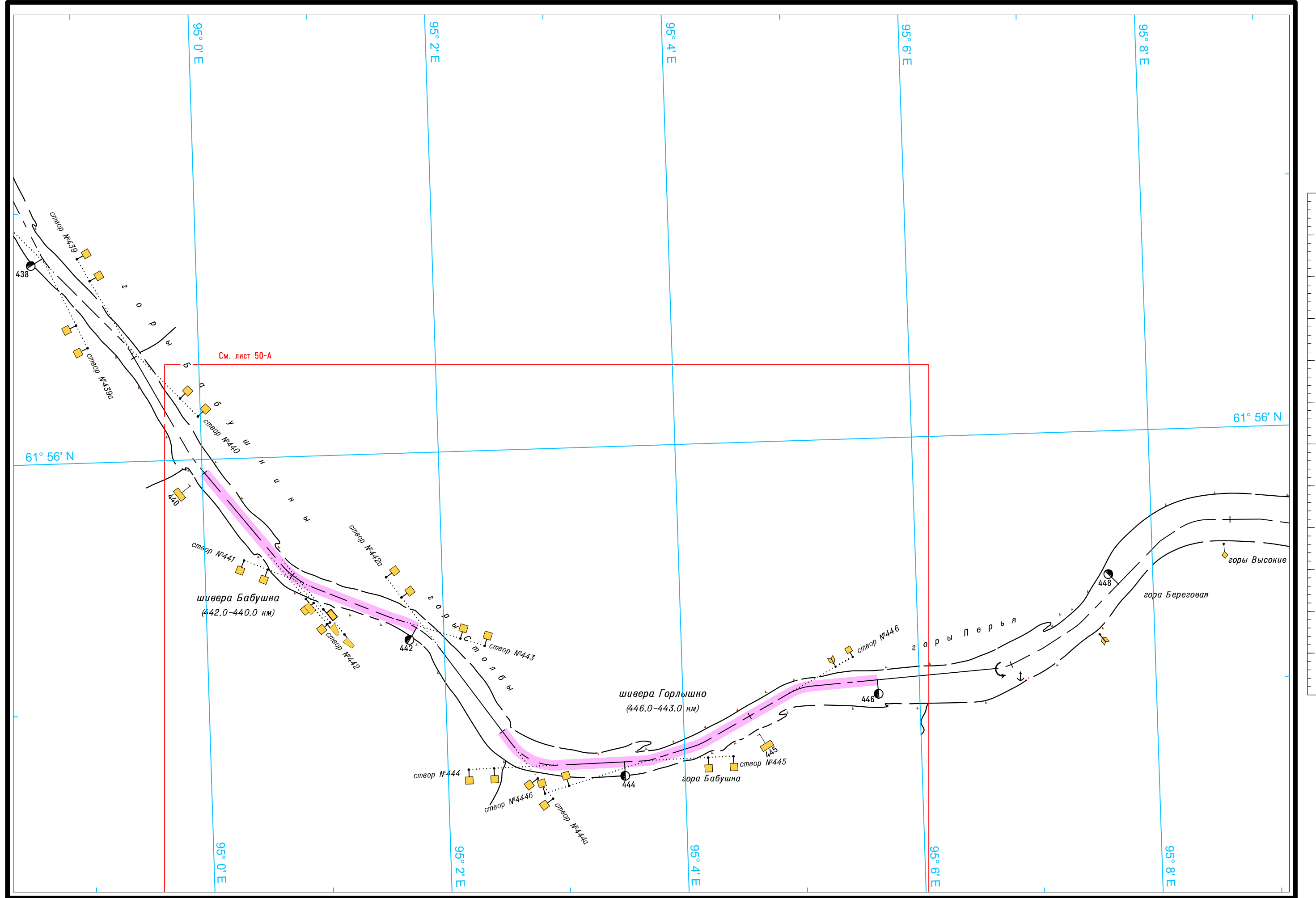
Широта - две минуты

См. лист 49-А

Масштаб 1:25 000

ЛОГАРИФМИЧЕСКАЯ ШКАЛА СКОРОСТИ





См. лист 50-А

шивера Бабушна  
(442.0-440.0 км)

шивера Горлышно  
(446.0-443.0 км)

гора Бабушна

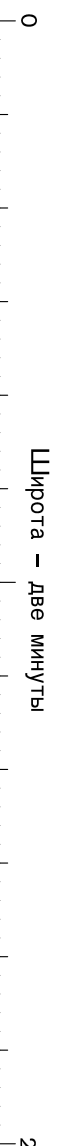
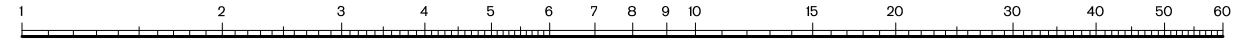
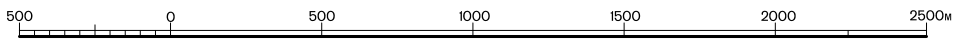
гора Береговая

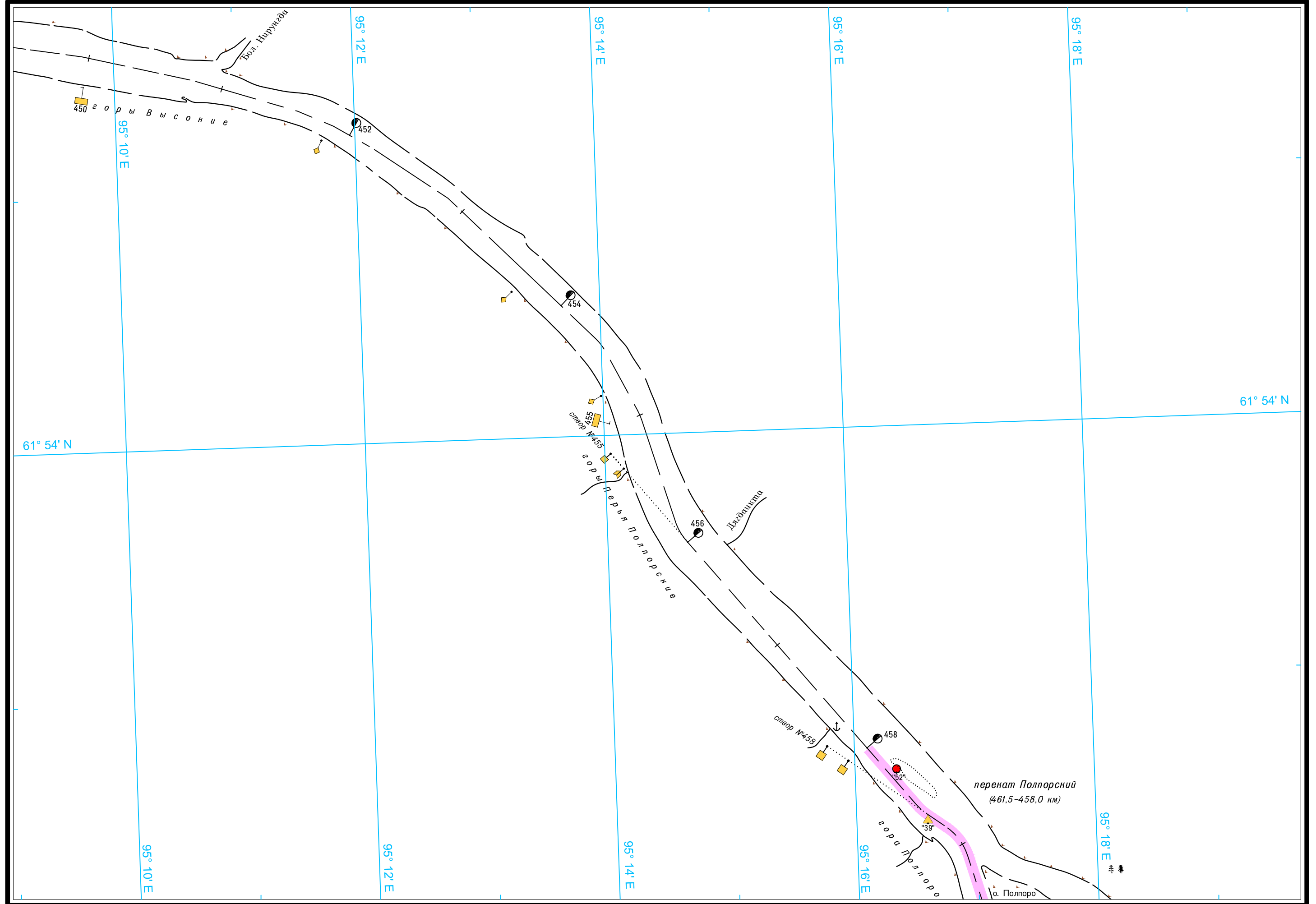
горы Высокие

горы Перья

Масштаб 1:25 000

ЛОГАРИФМИЧЕСКАЯ ШКАЛА СКОРОСТИ

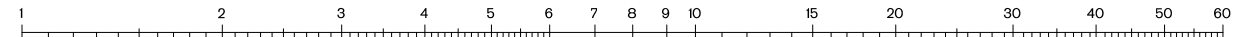



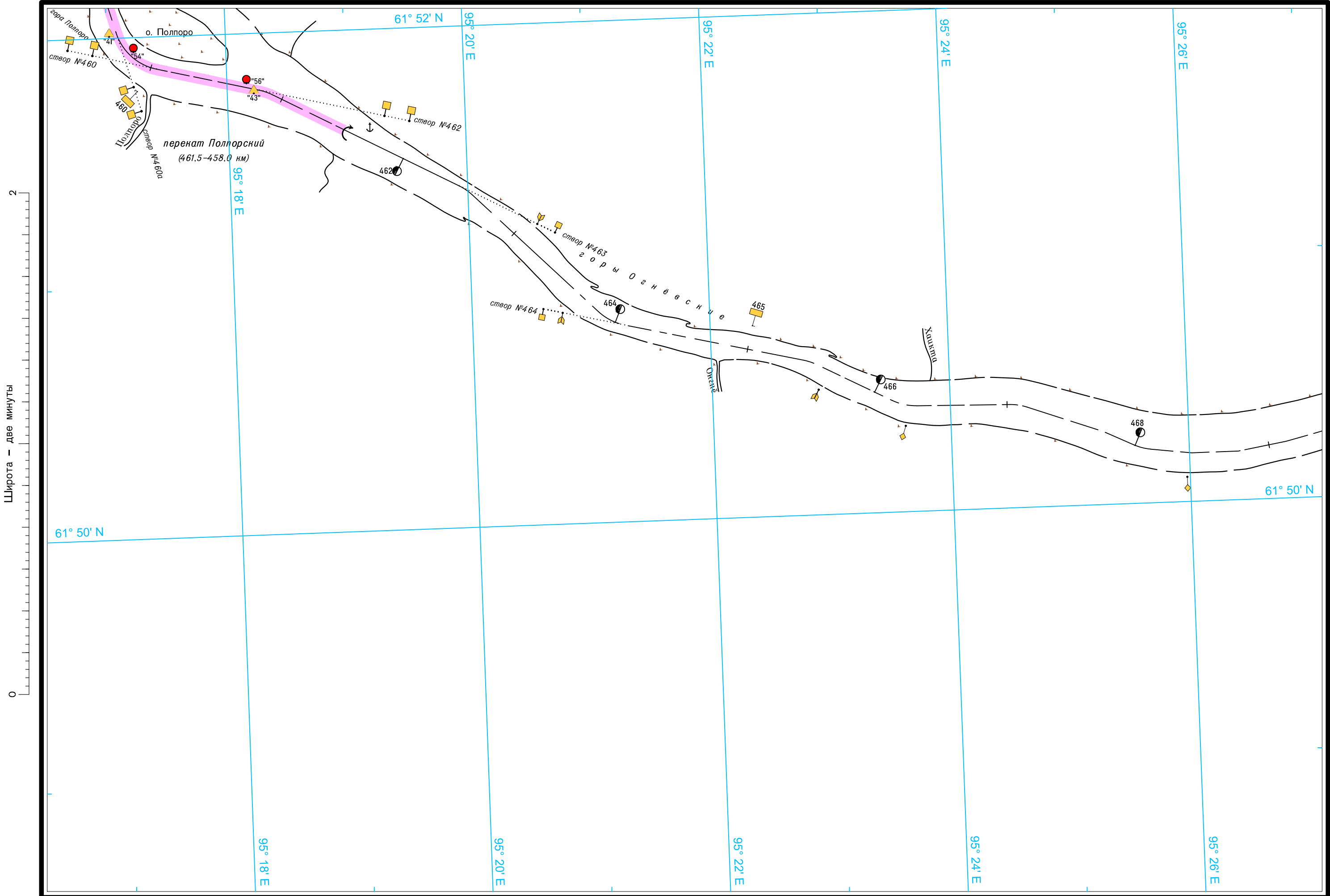


Широта - две минуты

Масштаб 1:25 000

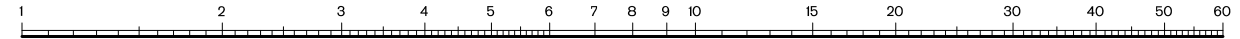
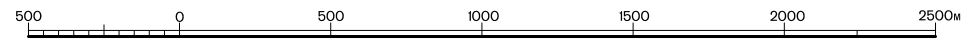
ЛОГАРИФМИЧЕСКАЯ ШКАЛА СКОРОСТИ

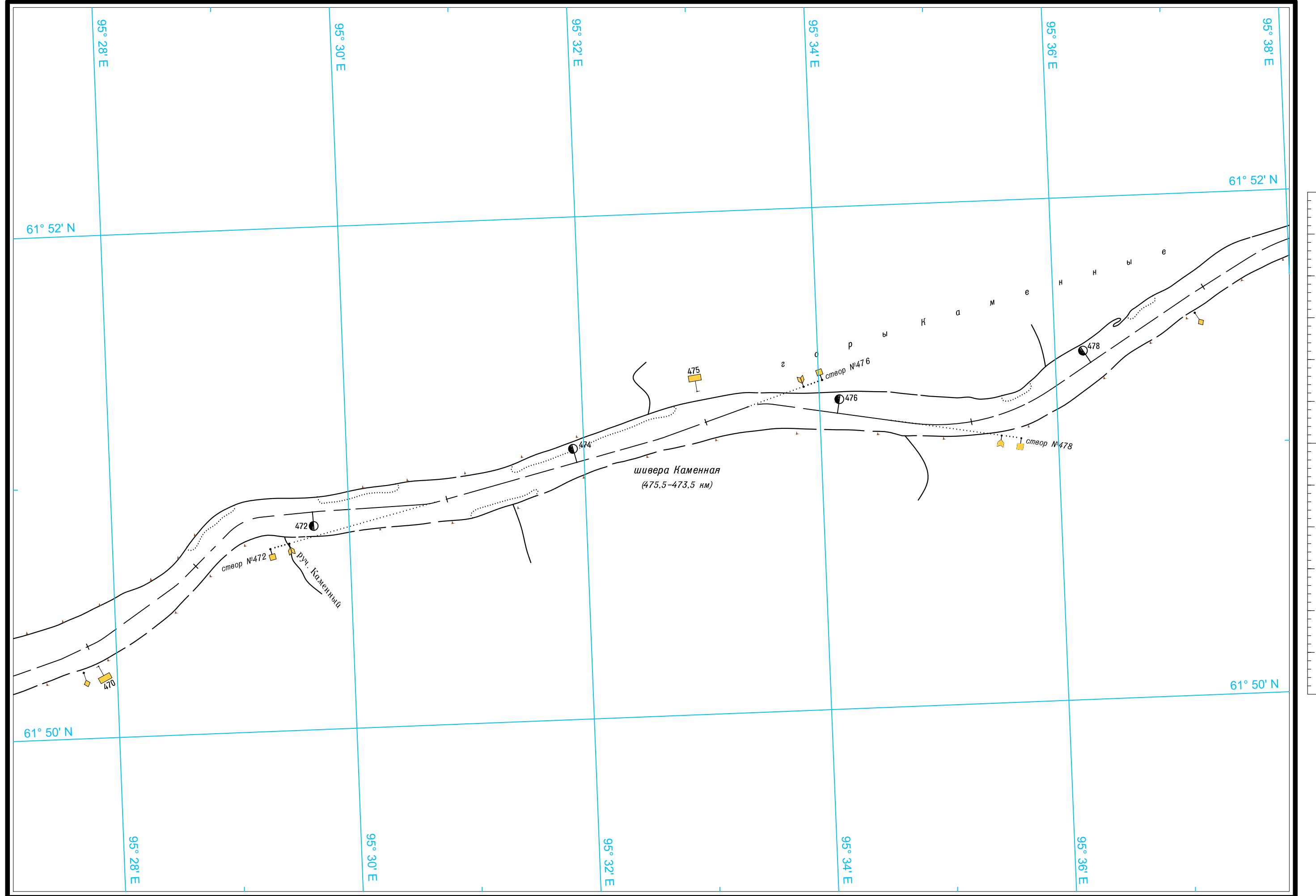




Масштаб 1:25 000

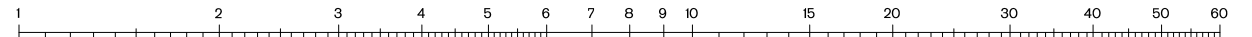

ЛОГАРИФМИЧЕСКАЯ ШКАЛА СКОРОСТИ

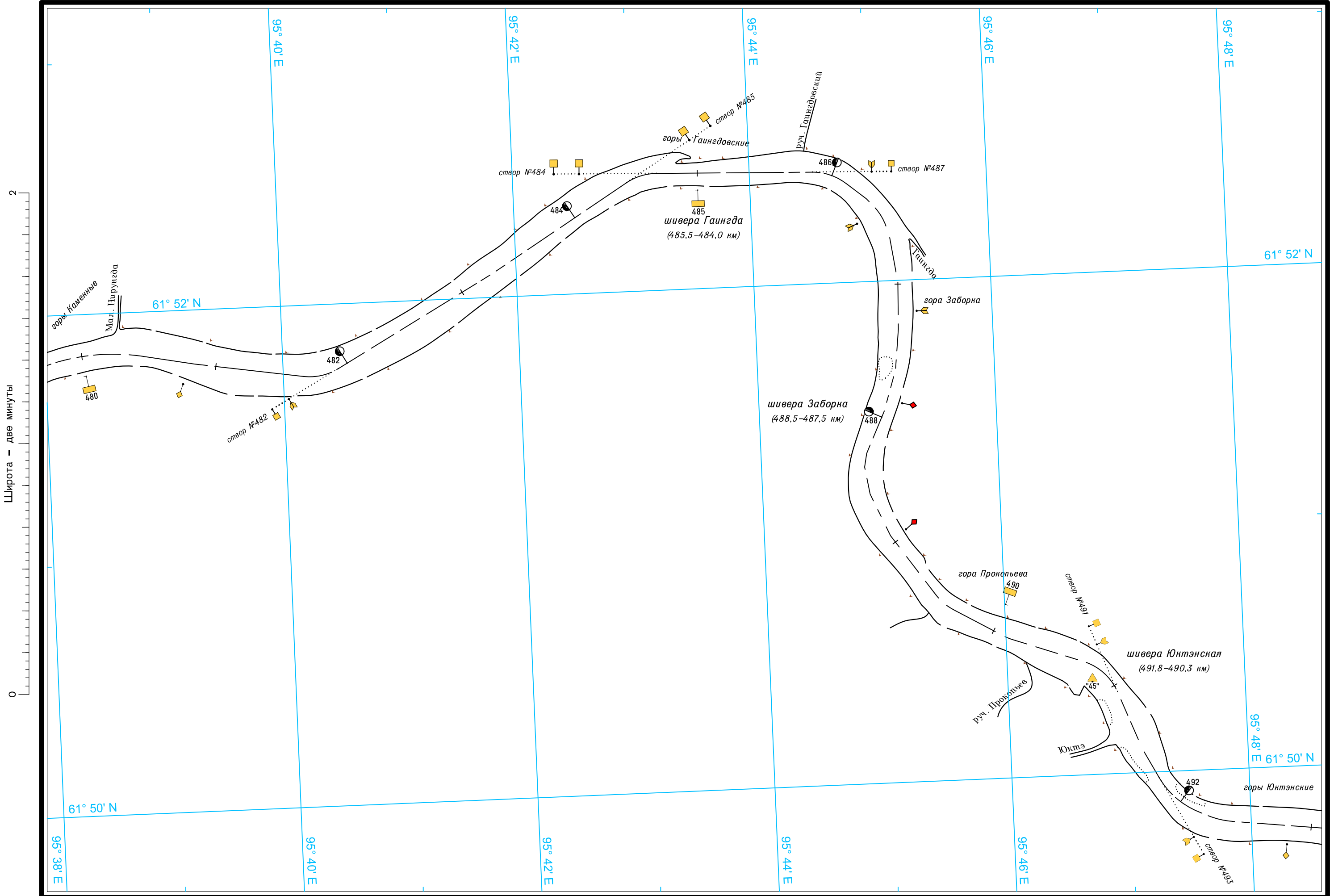




Масштаб 1:25 000

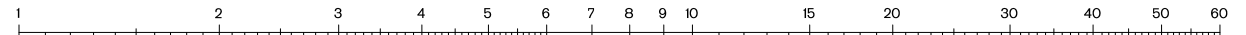
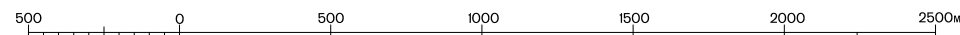
ЛОГАРИФМИЧЕСКАЯ ШКАЛА СКОРОСТИ

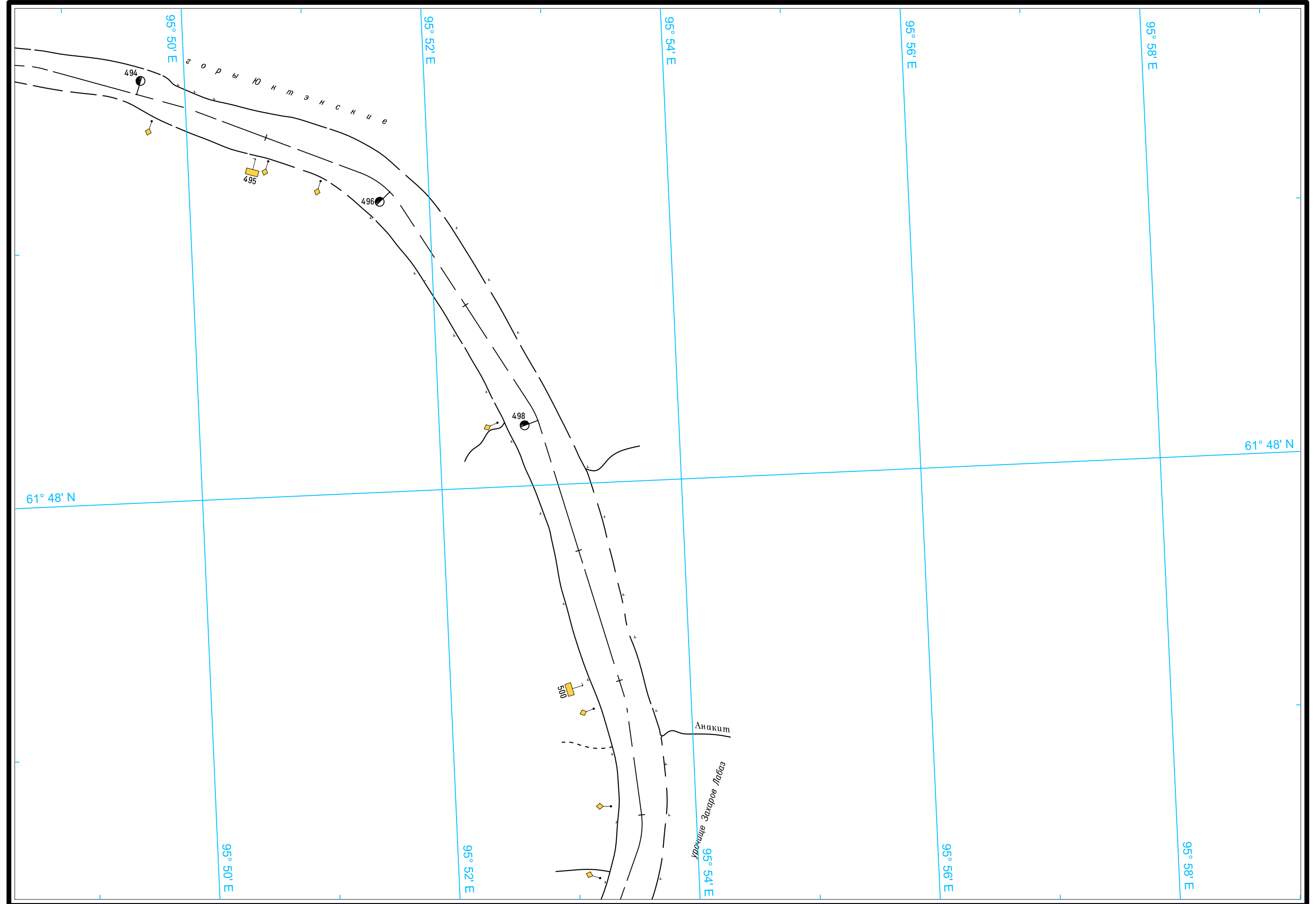




Масштаб 1:25 000

ЛОГАРИФМИЧЕСКАЯ ШКАЛА СКОРОСТИ

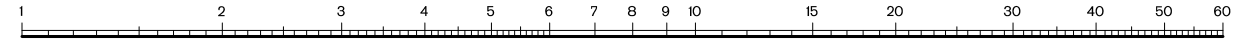
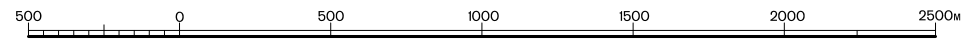




Широта - две минуты

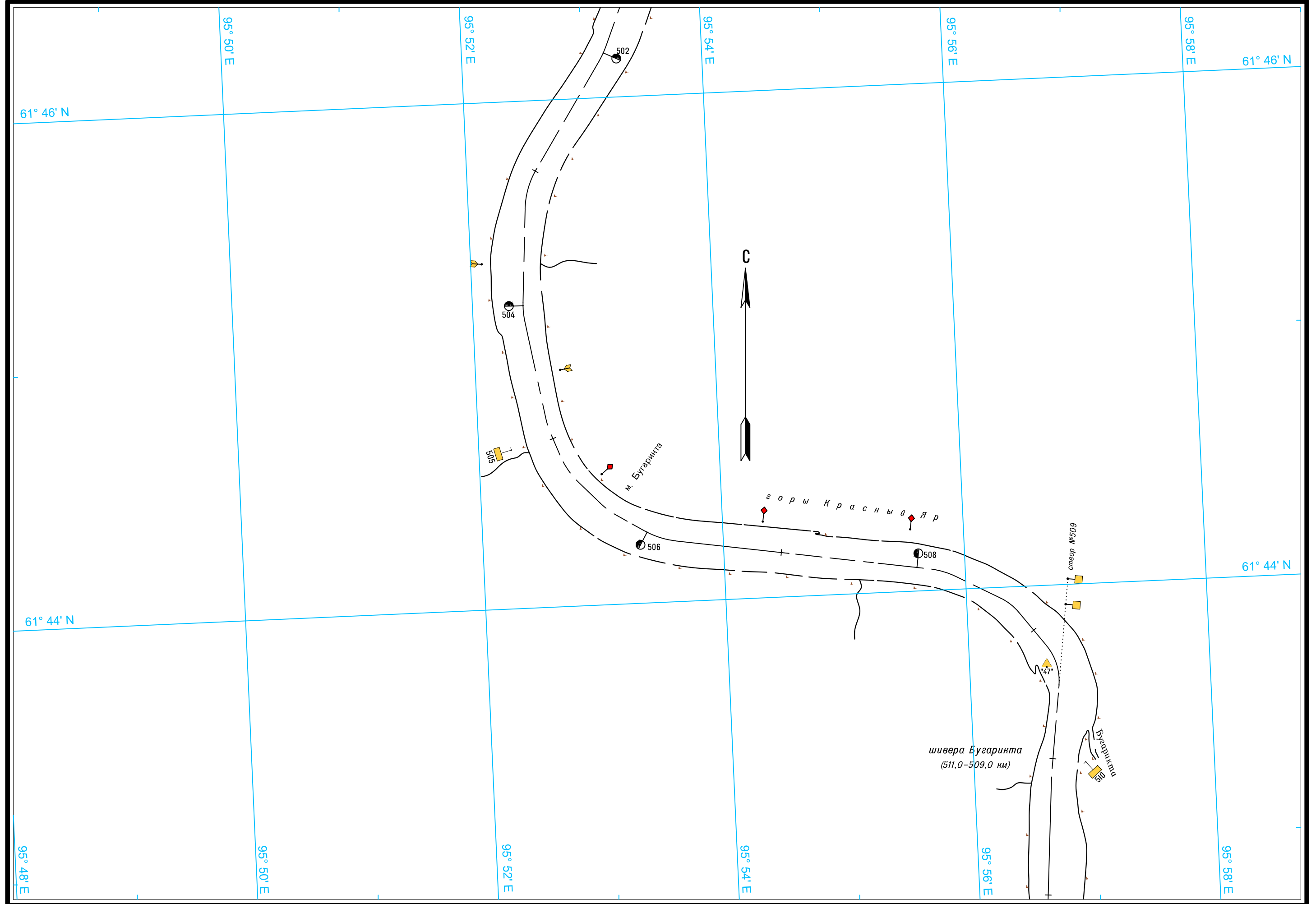
Масштаб 1:25 000

ЛОГАРИФМИЧЕСКАЯ ШКАЛА СКОРОСТИ



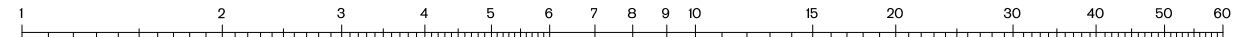

Долгота - две минуты

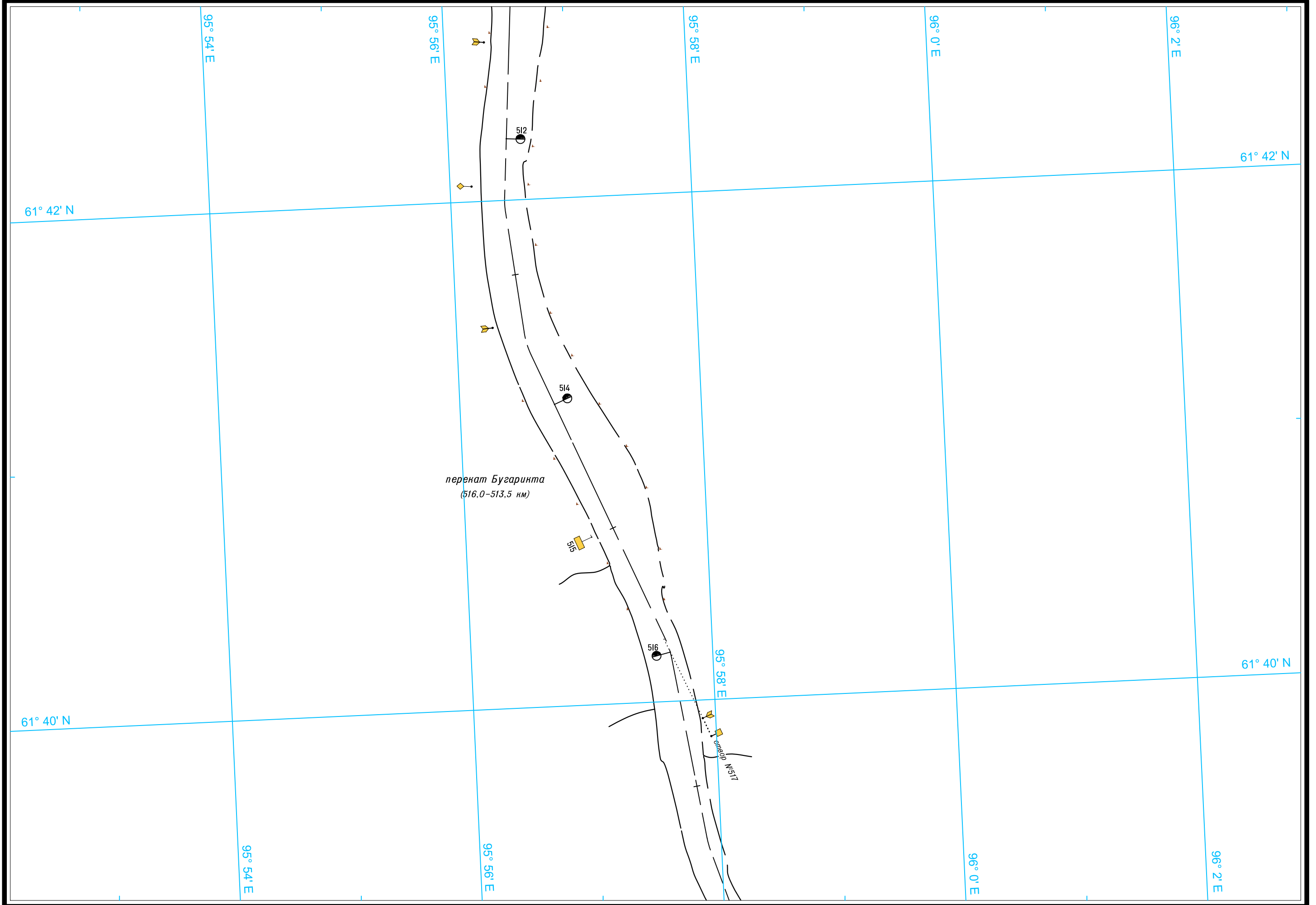
Широта - две минуты



Масштаб 1:25 000

ЛОГАРИФМИЧЕСКАЯ ШКАЛА СКОРОСТИ

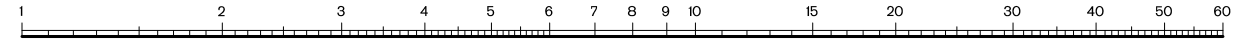
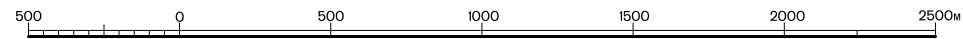




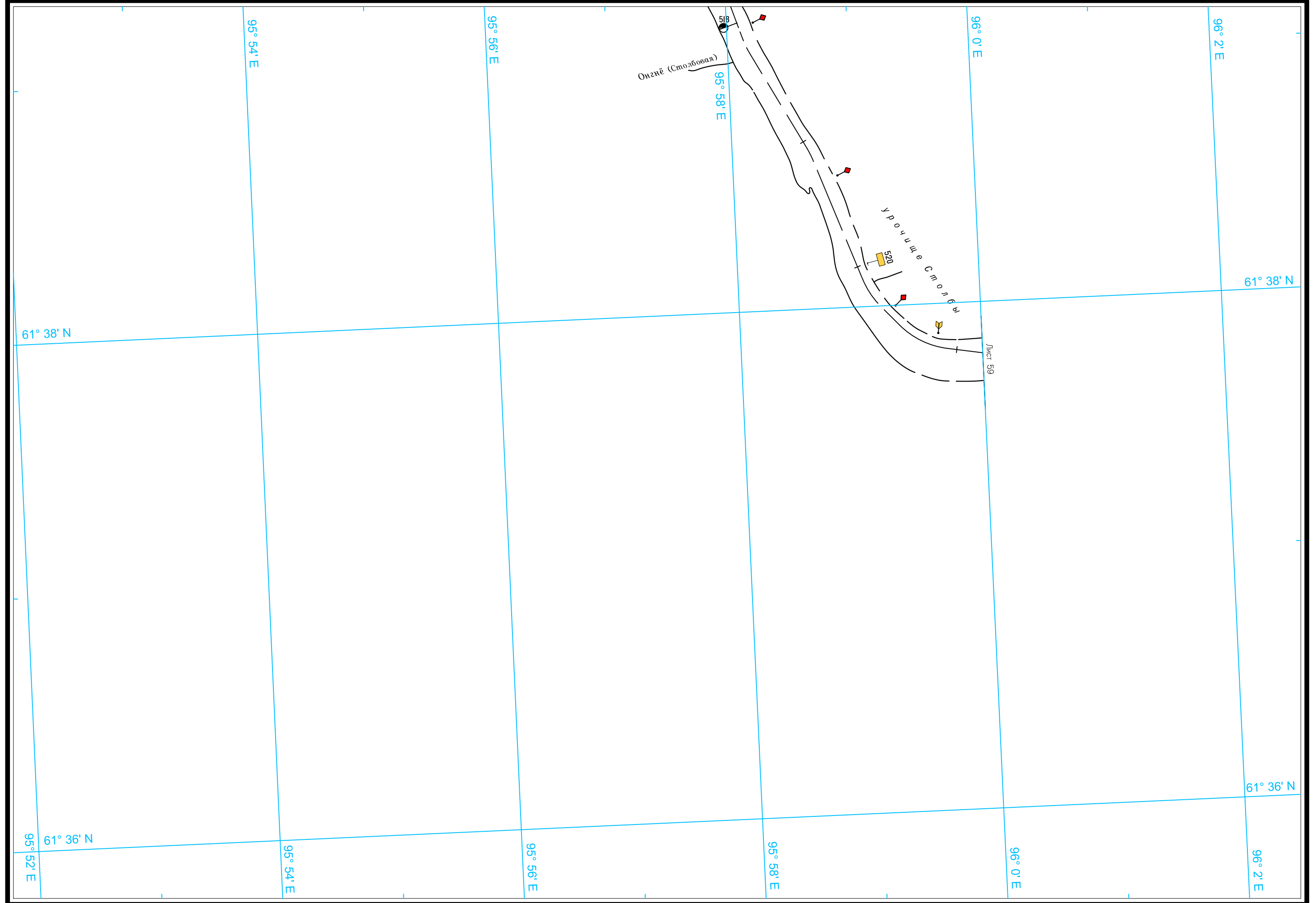
Широта - две минуты

Масштаб 1:25 000

ЛОГАРИФМИЧЕСКАЯ ШКАЛА СКОРОСТИ

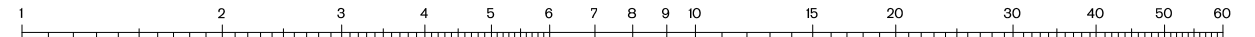



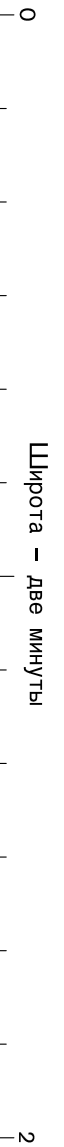
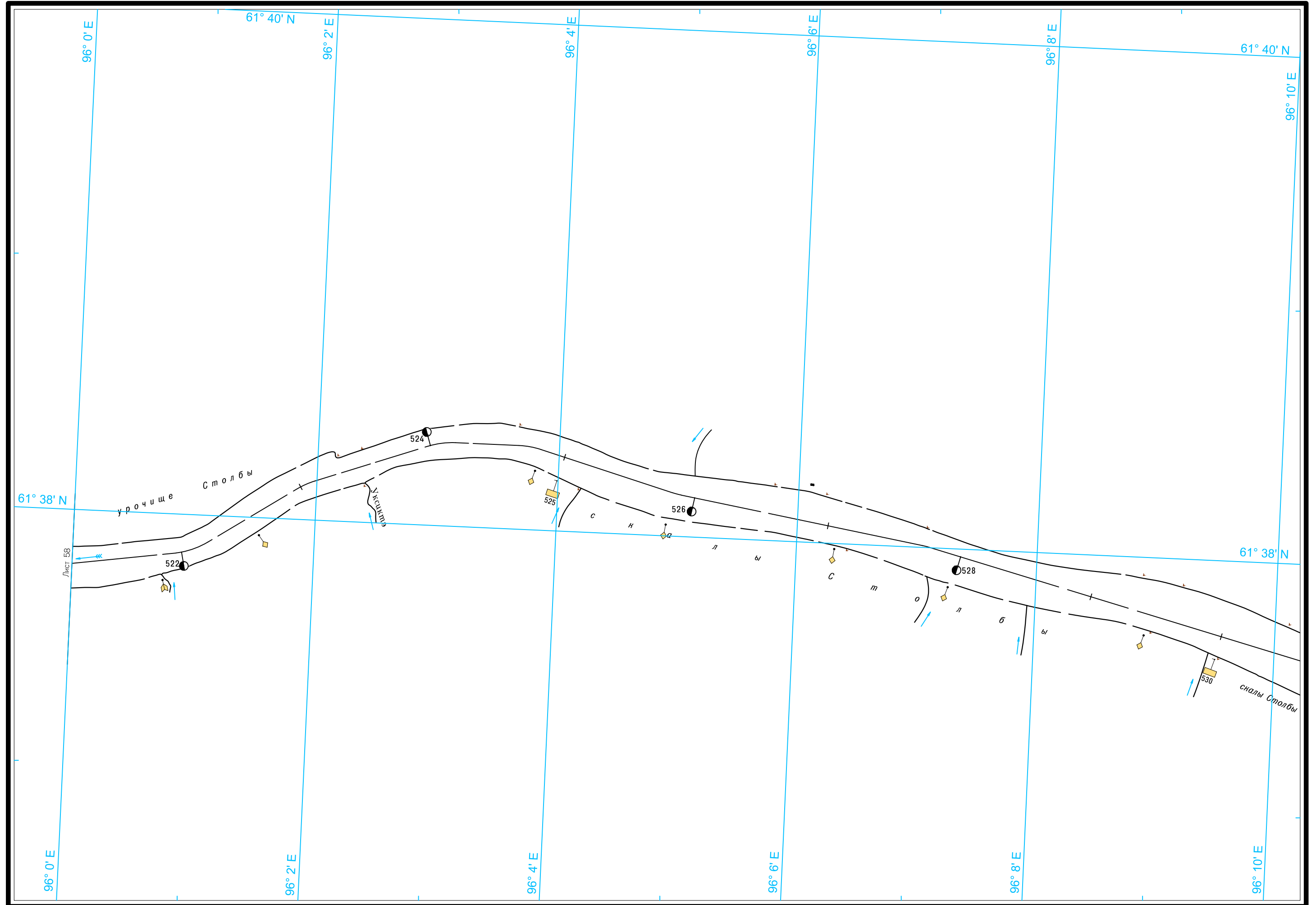
Широта - две минуты



Масштаб 1:25 000

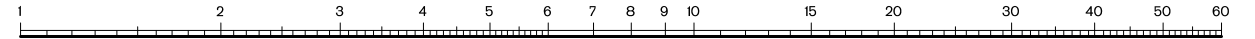
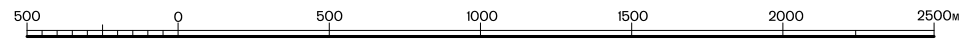
ЛОГАРИФМИЧЕСКАЯ ШКАЛА СКОРОСТИ



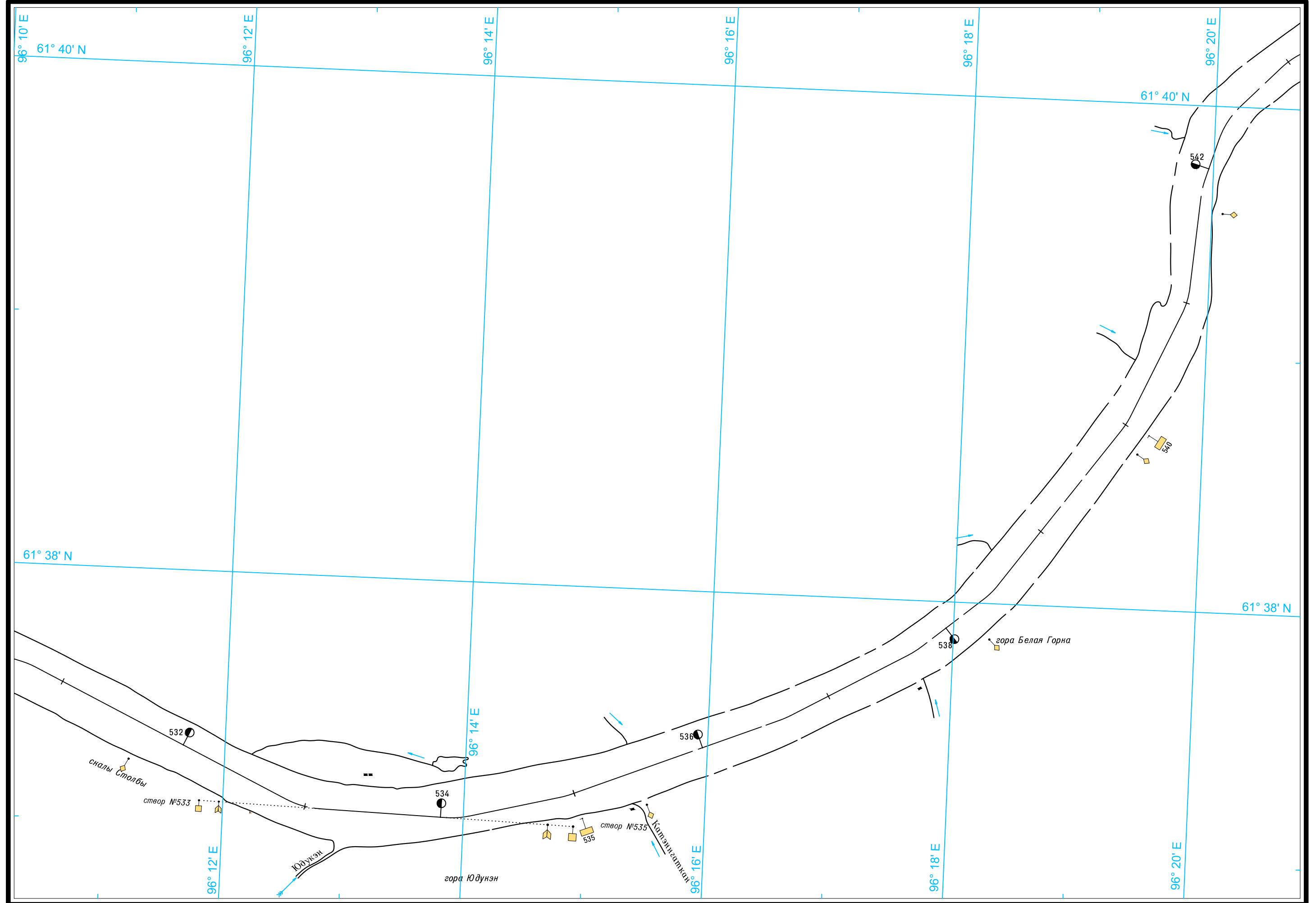


Масштаб 1:25 000

ЛОГАРИФМИЧЕСКАЯ ШКАЛА СКОРОСТИ

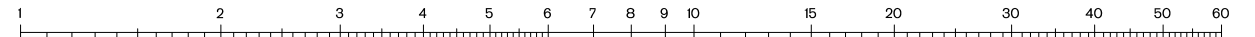
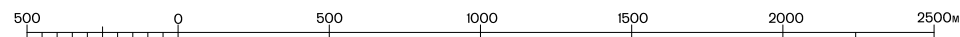


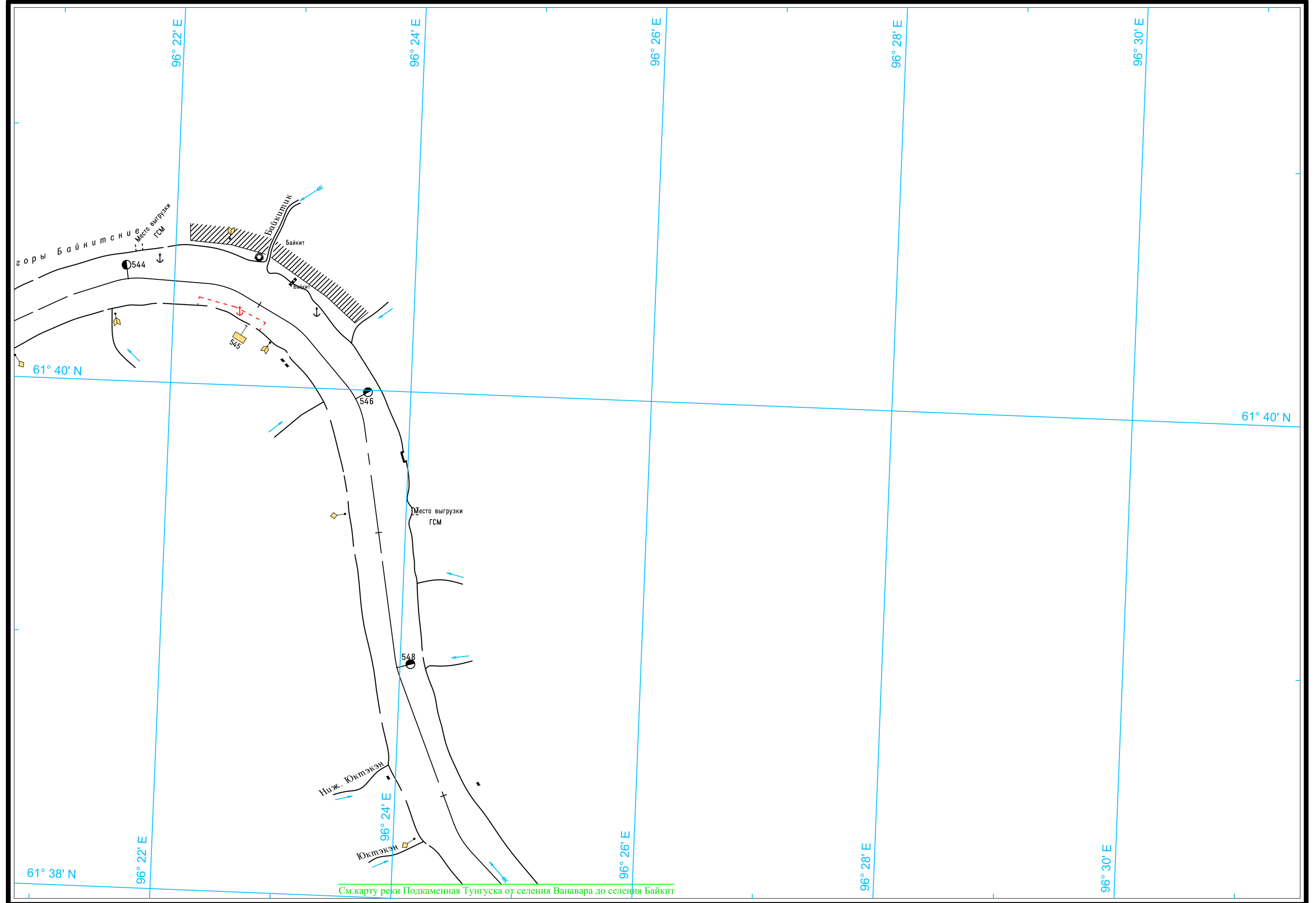
Широта - две минуты



Масштаб 1:25 000

ЛОГАРИФМИЧЕСКАЯ ШКАЛА СКОРОСТИ

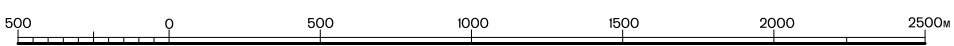




См. карту реки Подкаменная Тунгуска от селения Ванавара до селения Байкит

Широта - две минуты

Масштаб 1:25 000



ЛОГАРИФМИЧЕСКАЯ ШКАЛА СКОРОСТИ

